



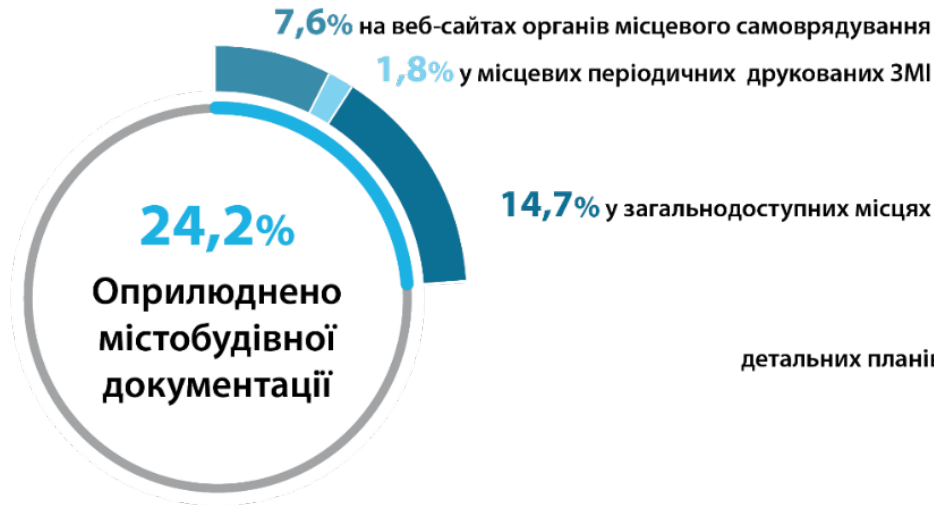
pMAP



Kingdom of the Netherlands

ВІДКРИТЕ ПРОСТОРОВЕ ПЛАНУВАННЯ pMAP

Україна: відкритість



2 166*
гіперпосилань на опубліковану містобудівну документацію

*Станом на 01.07.2017

Україна: наслідки



**Обмеження
доступу
до документації****



**Бар'єр для
інвесторів
при пошуку ділянки
під проект****

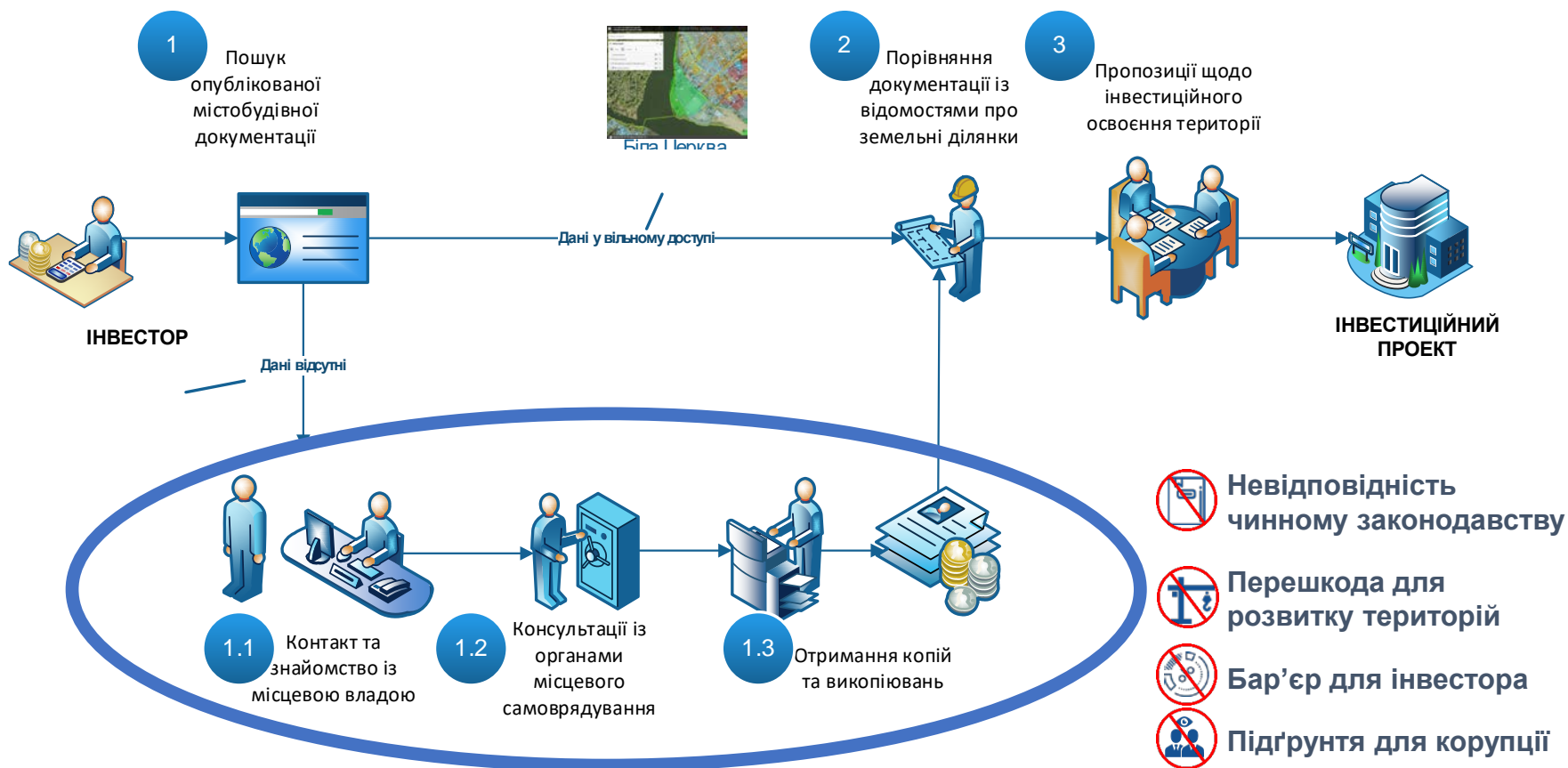


**Невизначеність
з підключенням
до енергомереж ****

**ІНВЕСТИЦІЙНИЙ
ПОТЕНЦІАЛ
ГРОМАДИ**

*** Системні звіти Ради бізнес-омбудсмена*

Україна: отримання інформації





Законодавче підґрунтя

Постановою Кабінету Міністрів України від 24.05.2017 № 354 внесені зміни до:

- ❖ Положення про містобудівний кадастр;
- ❖ Положення про набори даних, які підлягають оприлюдненню у формі відкритих даних.

Внаслідок внесених змін:



органи містобудування та архітектури зобов'язані збирати відомості про містобудівну документацію: назву документації, рішення про її затвердження, адресу веб-сайту на якому опублікована документація;



набори відкритих даних, доповнились усіма видами містобудівної документації

передбачено створення веб-ресурсу, за допомогою якого здійснюватиметься пошук та отримання доступу до опублікованої у мережі Інтернет містобудівної документації.

НА ЗАКОНОДАВЧОМУ РІВНІ ВИЗНАЧЕНО *ОБОВ'ЯЗОК ЦЕНТРАЛЬНИХ ТА МІСЦЕВИХ ОРГАНІВ ВЛАДИ НАДАТИ ДОСТУП ДО ВІДКРИТИХ ДАНИХ МІСТОБУДІВНОЇ ДОКУМЕНТАЦІЇ ЧЕРЕЗ ГЕОІНФОРМАЦІЙНІ ПОРТАЛИ*



pMAP



BRDO
Офіс ефективного
регулювання



МІНРЕГІОН



Kingdom of the Netherlands



PMAP.MINREGION.GOV.UA

PMAP: відкрите простор...

pmap.minregion.gov.ua

Увійти

PMAP

Відкрите просторове планування

Ваші можливості разом із PMAP

Знайти документацію

Ви можете швидко знайти діючу містобудівну документацію, якщо вона опублікована в Інтернеті

Повідомити про документацію

Ви можете швидко повідомити орган містобудування про нову документацію чи помилки у наявних відомостях про документацію

Провести аналіз кількості документів

Ви можете проаналізувати кількість розроблених та опублікованих містобудівних документів у різних регіонах України



Kingdom of the Netherlands

Задачі проекту



Проаналізувати стан та консолідувати всі дані щодо оприлюдненої містобудівної документації в Україні



Розробити інструкцію з оприлюднення містобудівної документації



Забезпечити загальний доступ до актуальної інформації про оприлюднену містобудівну документацію



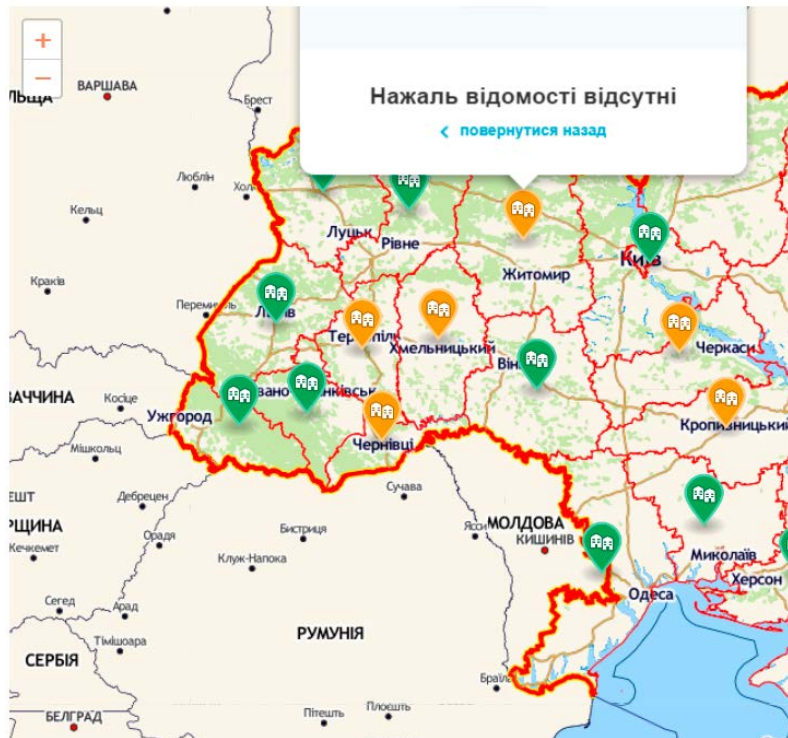
Організувати інформування громадськості про стан та перспективи загального доступу до містобудівної документації



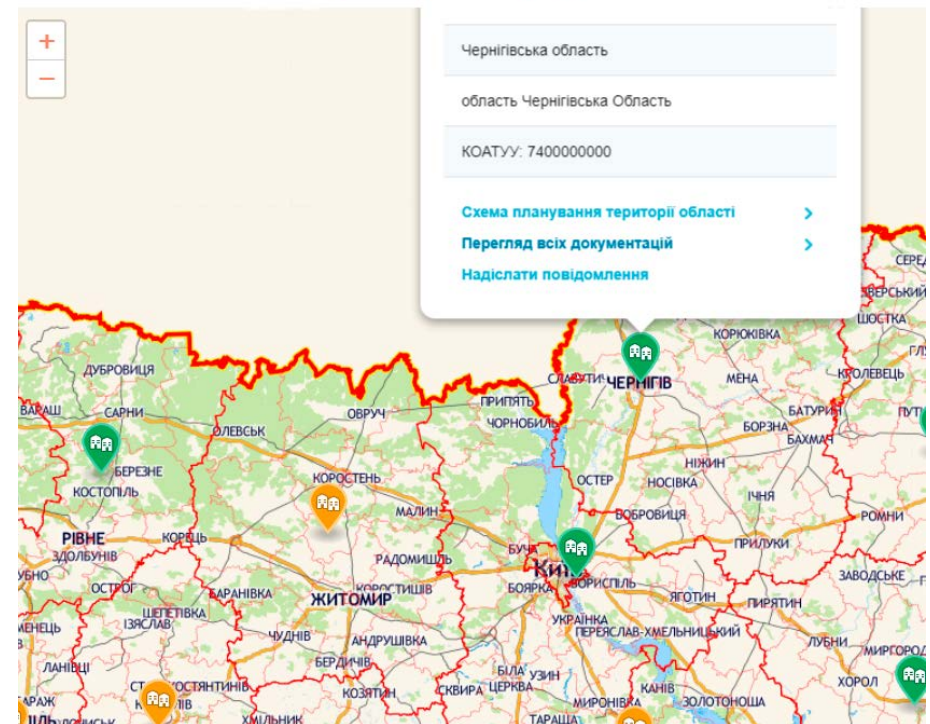
РМАР: Документація

Карта пошуку містобудівної документації

Області Райони Населені пункти Територіальні громади



Області Райони Населені пункти Територіальні громади





Україна: області



28,0%

опублікованих
графічних схем
високої якості

28,0%

розроблено
до 2010

60,0%

розроблено
2011 - 2013

12,0%

розроблено
після 2014



pMAP



Kingdom of the Netherlands

Україна: райони



8,0%
повністю або
частково
опублікованих
схем*

80,5%
розроблено
до 1991

10,3%
розроблено
після 2011

8,1%
розроблено
1991 - 2010

**Без врахування тимчасово окупованих територій*



Опублікування: низька якість

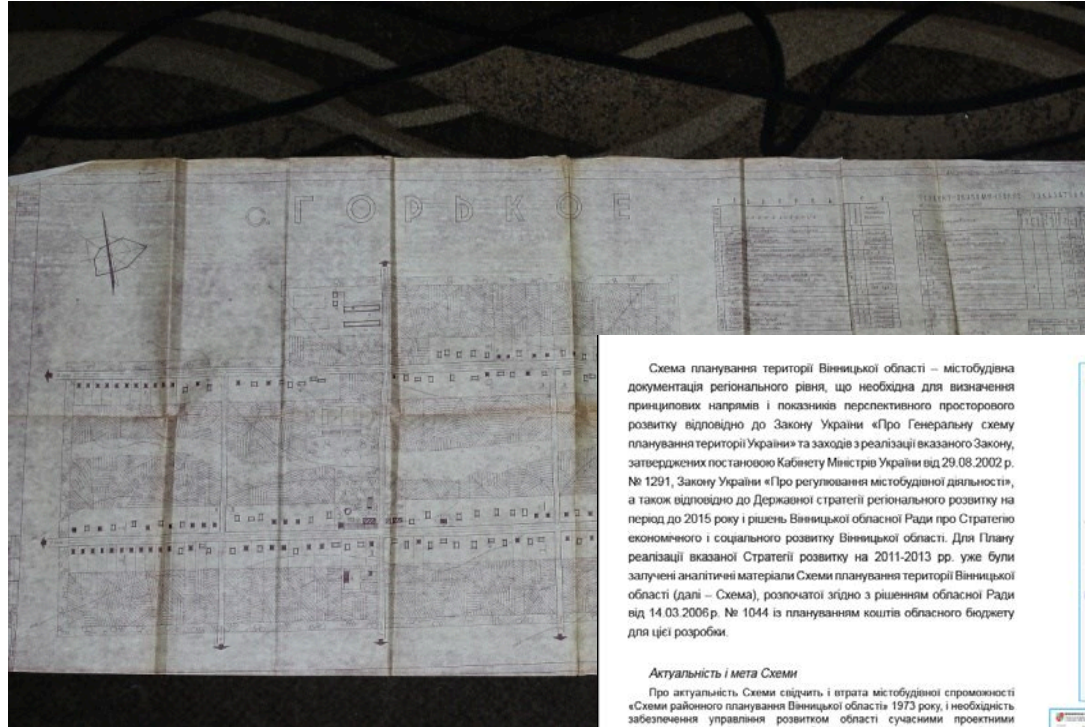
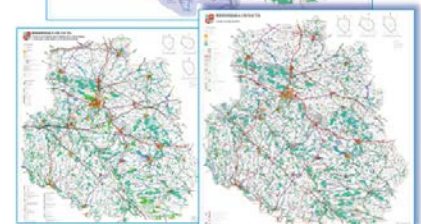


Схема планування території Вінницької області – містобудівна документація регіонального рівня, що необхідна для визначення принципових напрямів і показників перспективного просторового розвитку відповідно до Закону України «Про Генеральну схему планування території України» та заходів з реалізації вказаного Закону, затверджених постановою Кабінету Міністрів України від 29.08.2002 р. № 1291, Закону України «Про регулювання містобудівної діяльності», а також відповідно до Державної стратегії регіонального розвитку на період до 2015 року і рішень Вінницької обласної Ради про Стратегію економічного і соціального розвитку Вінницької області. Для Плану реалізації вказаної Стратегії розвитку на 2011-2013 рр. уже були залучені аналітичні матеріали Схеми планування території Вінницької області (далі – Схема), розпочатої згідно з рішенням обласної Ради від 14.03.2006 р. № 1044 із плануванням коштів обласного бюджету для цієї розробки.

Актуальність і мета Схеми

Про актуальність Схеми свідчать і втрата містобудівної спроможності «Схеми районного планування Вінницької області 1973 року, і необхідність забезпечення управління розвитком області сучасними проектними рішеннями із цифровими містобудівними картами для аналітичної інформаційної системи – основи сталого освоєння територій та доцільного й ефективного використання.

Основна мета зміст Схеми – забезпечення сталого, екологічно безпечного й економічно ефективного розвитку населених пунктів та інших територій із урахуванням рішень Генеральної схеми планування території України, галузевих пріоритетів розвитку регіону, його місця у системі розселення та територіальних зв'язків України і Європи, відповідно – врахування прогнозів і створення проектних передумов для повноцінного життєвого середовища, економічного зростання, дотримання гарантованих державою соціальних стандартів проживання із утриманням необхідних обсягів будівництва усеї призначення, стимулювання розвитку інженерно-транспортної, у тому числі міжнародної, та соціально-культурної інфраструктури засобами містобудівних



БРОШУРА З ІЛЮСТРАЦІЯМИ



Можливості ресурсу РМАР

РЕЙТИНГ ВІДКРИТОСТІ
СХЕМ ПЛАНУВАННЯ



ВНЕСЕННЯ ВІДОМОСТЕЙ
ПРО МІСТОБУДІВНУ
ДОКУМЕНТАЦІЮ



КАРТА ПОШУКУ
МІСТОБУДІВНОЇ
ДОКУМЕНТАЦІЇ

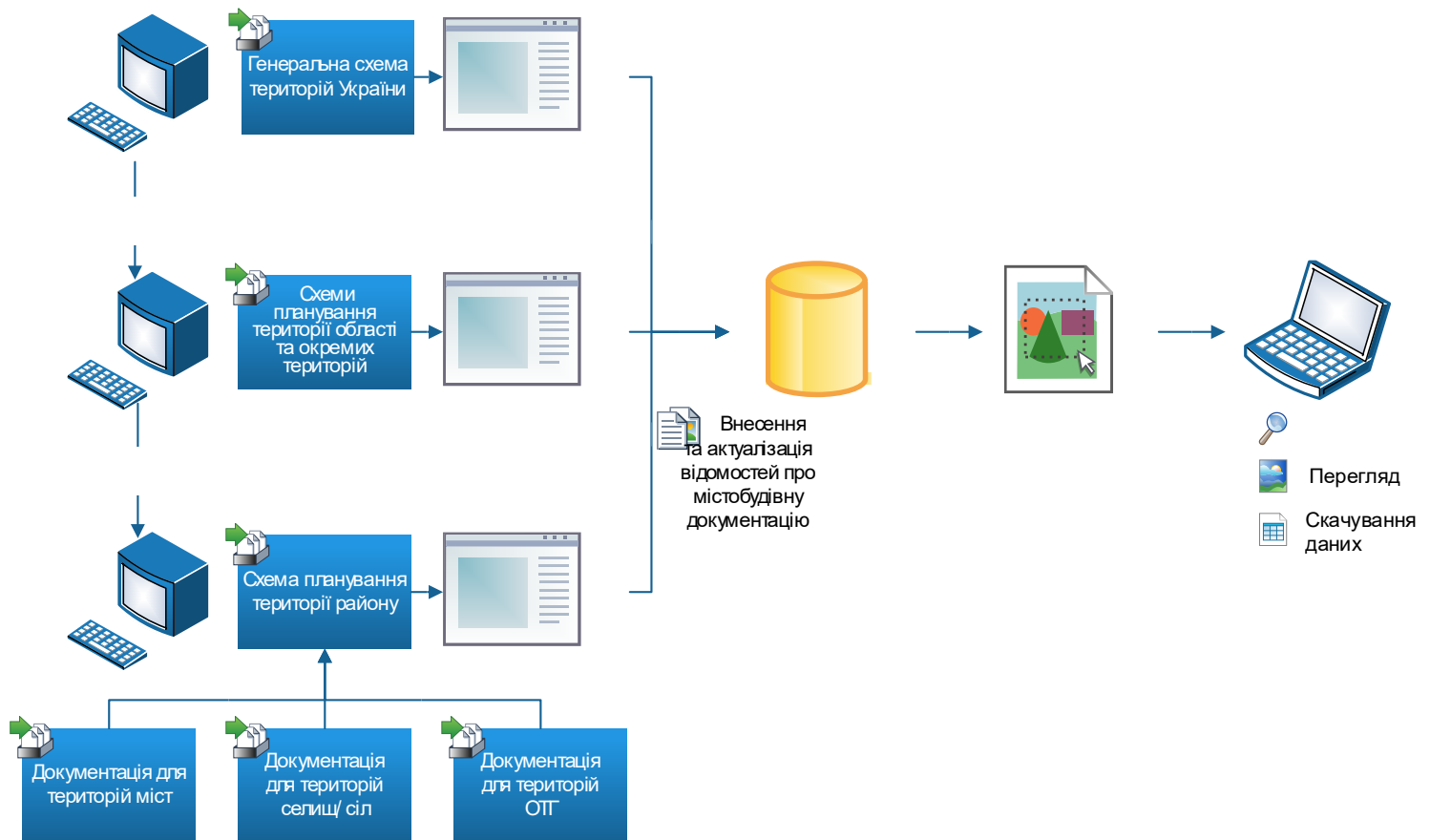


ПЕРЕГЛЯД ОСНОВНИХ
ВІДОМОСТЕЙ ПРО
МІСТОБУДІВНУ
ДОКУМЕНТАЦІЮ



ІНСТРУКЦІЇ

Єдиний ресурс інформації про містобудівну документацію



PMAP серед інших систем та проектів

2017

Проектування реєстру державних інформаційних продуктів
Проектування містобудівного кадастру державного та обласного рівнів
Створення та вдосконалення електронних послуг у сфері будівництва

2018

Створення реєстру державних інформаційних продуктів
Створення містобудівного кадастру державного та обласного рівнів
Створення водного кадастру

2019

Створення адресного реєстру
Створення лісового кадастру

2020

Створення реєстру технічних відомостей про будівлі та споруди

2021

Активізація інформаційної взаємодії між ресурсами
Створення Національної інфраструктури геопросторових даних



відкрите просторове планування

Створення веб-ресурсу для пошуку та доступу до містобудівної документації

Вдосконалення та наповнення веб-ресурсу для пошуку та

доступу до містобудівної документації



Веб-ресурс продовжує працювати та використовується громадянами.

Результати проекту є вихідною інформацією для кадастрових систем та геопорталів



Kingdom of the Netherlands



PMAP.MINREGION.GOV.UA

ДЯКУЮ
ЗА УВАГУ!

