




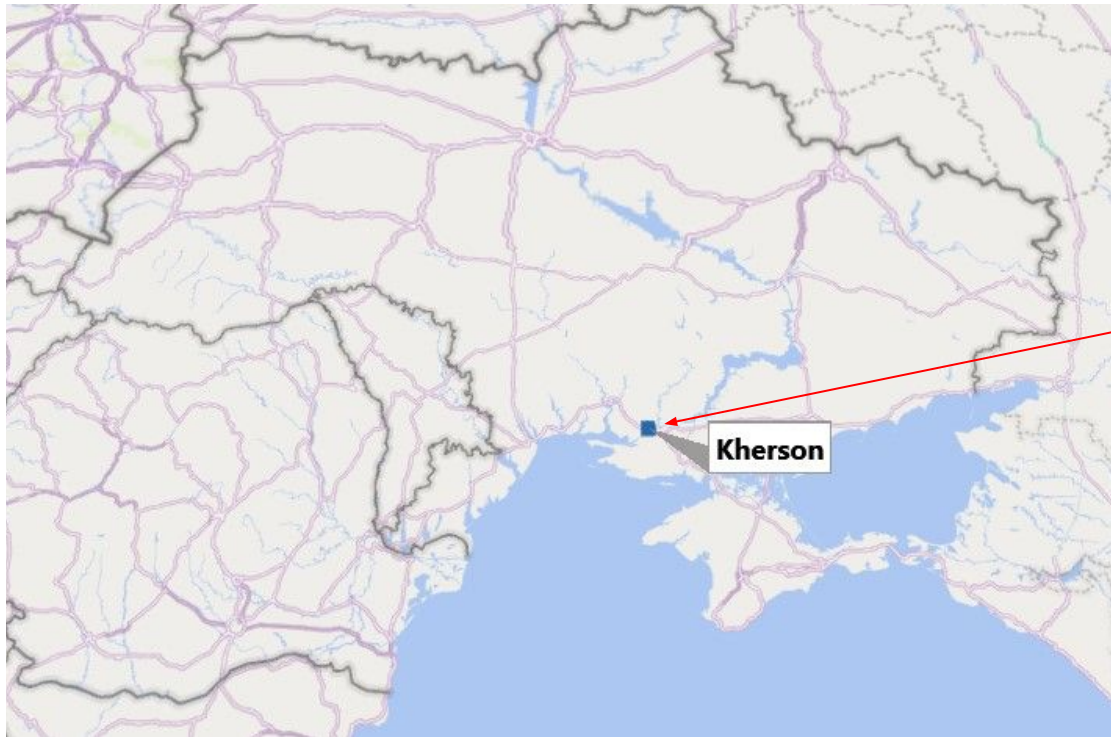
ХЕРСОНСЬКА МІСЬКА ТЕРИТОРІАЛЬНА ГРОМАДА

проект “Підтримка
відновлення процесів
управління місцевого
самоврядування та відбудови і
реконструкції громад в
Україні”
20.12.2022

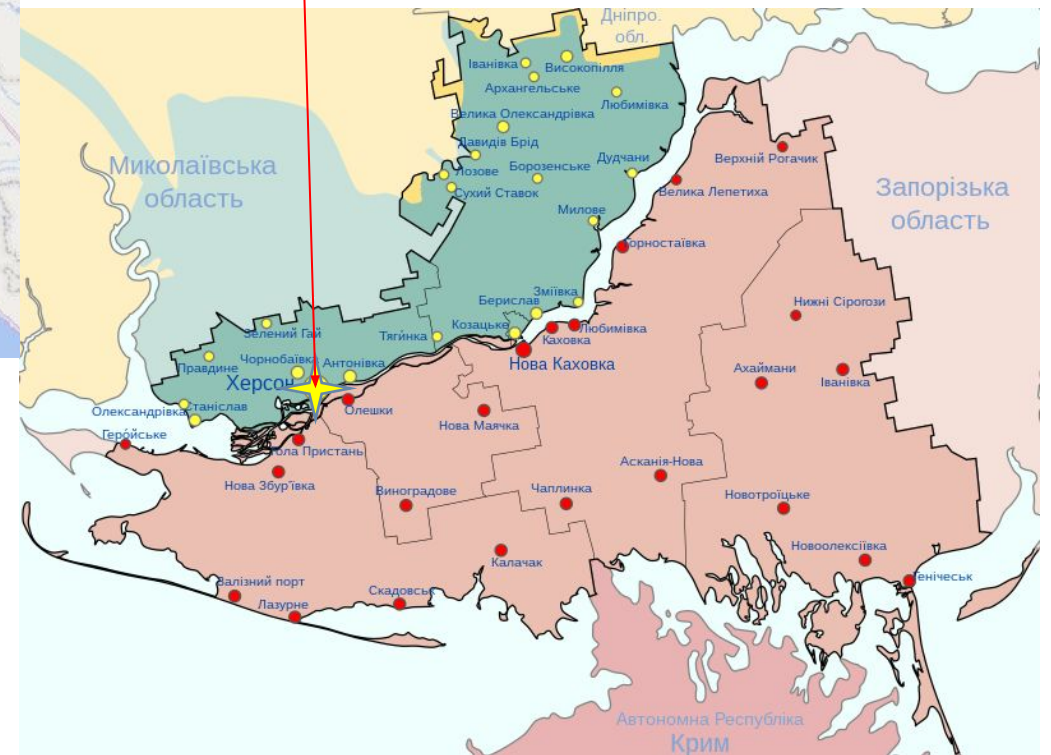
Коротка характеристика громади

- ❖ Місто Херсон - адміністративний, індустріальний і культурний центр Херсонської області, розташований на Півдні України на правому березі Дніпра (відстань 26 км від Дніпровського лиману та 90 км від Чорного моря).
- ❖ Структура: м. Херсон, 4 селища міського типу (Антонівка, Зеленівка, Комишани, Надніпрянське), 7 селищ (Благовіщенське, Зимівник, Інженерне, Молодіжне, Придніпровське, Приозерне, Сонячне) та 4 села (Богданівка, Петрівка, Садове, Степанівка).
- ❖ Чисельність населення: 316,4 тис. мешканців на початок 2022 року, на зараз точна кількість невідомо.
- ❖ Площа: 452,769 км².
- ❖ Орган управління: Херсонська міська військова адміністрація.






Kherson city territorial community



- **545 км.** до Києва (автомобільними шляхами)
- **лінія розмежування** проходить по Дніпру.

Новітня історія (Херсонська міська територіальна громада до окупації)

- ❖ створена у 2020 році.
- ❖ автошляхи міжнародного та регіонального значення, магістральні залізниці, морський та річкові порти, міжнародний аеропорт «Херсон».
- ❖ забезпеченість житлом 29,5 м² на особу в громаді, централізованими комунальними послугами - 95,1 % помешкань підключених до комунального водопостачання, 85,5% - до газопостачання, 83,3% - до системи каналізації, 75,7% - до централізованого опалення.
- ❖ у 2021 році розроблено Стратегію до 2030 року.
- ❖ мала сталі партнерські відносини із (Світовим банком та Фондом чистих технологій, ЄБРР, Північна екологічна фінансова корпорація НЕФКО, Фонд ООН (UNFPA, Міністерство закордонних справ Словаччини та Словацька агенція по міжнародному співробітництву та розвитку, Агентство США з міжнародного розвитку (USAID)), міста побратими з Угорщини, Туреччини, Болгарії, Тунісу.



Херсонська територіальна громада до російського вторгнення

Міська інфраструктура:

- ❖ 5 закладів охорони здоров'я.
- ❖ 75 закладів дошкільної освіти.
- ❖ 62 закладів середньої освіти.
- ❖ 11 закладів професійно-технічної та вищої освіти.
- ❖ 1 ЦНАП.
- ❖ заклади культури та дозвілля.

Економіка:

- ❖ До початку окупації в Херсонській ТГ діяли 4 107 малих та середніх підприємств.
- ❖ Протягом 2021 зареєстровано 2 799 новостворених суб'єктів господарювання - юридичних та фізичних осіб.

Наслідки російського вторгнення

- ❖ 9 місяців окупації
- ❖ на 70 % зменшилась чисельність населення.
- ❖ майже всі населених пунктів повністю або частково знеструмлені.
- ❖ 60 % підприємств та установ припинило діяльність.
- ❖ 50% населених пунктів Херсонської територіальної громади потребують відбудови.

Пошкодження та руйнування:

- ❖ 427 приватні будинки.
- ❖ 63 багатоквартирні будинки / із 1775.
- ❖ 28 освітні заклади/із 148.
- ❖ 5 заклади охорони здоров'я/із 7.
- ❖ 27 об'єкти інфраструктури (каналізаційні насосні станції, мережі електро, теплові, водопровідні, газові, свердловини питної води, міст через річку КошовуХерсонський водоканал, Херсонтеплоенерго, трансформаторні підстанції).
- ❖ 15 промислових об'єктів.

Дещо із наслідків ви можете побачити на світлинах

Херсонську територіальна громада щодня піддається обстрілу з артилерії, РСЗВ та мінометів. Ворог атакує житлові квартали, об'єкти критичної інфраструктури, житлові будинки, маршрутний транспорт, пункти медичної допомоги та видачі гуманітарної допомоги, заклади освіти та охорони здоров'я. Але ми плануємо відбудувати нашу громаду і розраховуємо на власні сили, міжнародних партнерів та експертну підтримку.



Ключові проблеми

максимальне розмінування території громади

відновлення роботи критичної інфраструктури

забезпеченість громадян безпечним житлом

відновлення роботи промисловості та бізнесу

правове забезпечення мешканців громади

Основні потреби (виклики)

Оцінювання масштабу руйнувань, потреб всіх зацікавлених осіб та відповідності місцевої економіки та інфраструктури цим потребам. Пошук фінансування.

За результатами обстежень визначення технічних, фінансових потреб та черговості відновлення інфраструктури громади, її модернізації.

Покращення рівня соціальної захищеності мешканців громади, людей з обмеженими можливостями, маломобільних, пристарілих громадян, багатодітних сімей, дітей сиріт, створення безбар'єрного простору.

Відновлення бізнес середовища, інституцій, освіти, охорони здоров'я.

Громада майбутнього

Через рік влада хоче отримати наступні результати:

відбудова критичної інфраструктури 6 населених пунктів до рівня, як було. Реконструкція системи централізованого водопостачання та водовідведення в 4 населених пунктах.

побудова модульних будинків для переселення 300 мешканців повністю зруйнованих населених пунктів.

впровадження енергоощадних технологій при забезпечення жителів теплом, модернізація наявних котелень та мереж електро, - газопостачання.

забезпечення права громадян на отримання адміністративних, освітніх, медичних, правових послуг, на можливість працевлаштування.

Наше бачення співпраці з проєктом та нідерландськими муніципалітетами

Напрямок 1 - залучення експертів проєкту до розроблення Плану відновлення та розвитку.

Напрямок 2 - співпраця у напрямку посилення економічного потенціалу - спільне відновлення бізнес - інфраструктури, залучення бізнесу Нідерландів у вільні ніші на території громади.

Напрямок 3 - ефективне просторове планування відновлення території громади, спираючись на розрахунки та планувальні рішення, які включають оцінку збитків й вартість відбудови територій і рекультивації земель, виходячи з пріоритетів розвитку громади.

Запитання та обговорення