



ПРО ПЛАНИ ЩОДО РОЗВИТКУ ВЕЛОІНФРАСТРУКТУРИ В МІСТІ











ДЕПАРТАМЕНТ ЖИТЛОВОЇ, КОМУНАЛЬНОЇ ПОЛІТИКИ ТА
БЛАГОУСТРОЮ ІВАНО-ФРАНКІВСЬКОЇ МІСЬКОЇ РАДИ

**Програма розвитку велосипедної інфраструктури
та популяризації велосипедного руху в місті
Івано-Франківську на 2015-2020 роки, затверджена
рішенням сесії Івано-Франківської міської ради
від 03.12.2014 р. № 1582-50**

Етап 1. 2015-2016 роки.

Етап 2. 2017-2018 роки.

Етап 3. 2019-2020 роки.

Маршрут руху / назва вулиці або відрізка вулиці	Тип веломережі	Загальна протяжність, км	Орієнтовна вартість проектних робіт, тис. грн.	Орієнтовна вартість будівництва, тис. грн.	
вул. Галицька (від АС-2 до площі ринок)	виділені велосипедні доріжки по тротуару з двох сторін вулиці	 6,12 (3,06 * 2)	550,0	5508,0	
набережна ім. В. Стефаника	виділена подвійна велосипедна доріжка зі сторони дамби від моста на Галицькій до вул. Левицького	 	2,5	400*	3995,0*
	одинарні велосипедні доріжки по тротуару з двох сторін вулиці на ділянці від вулиці Кармелюка і до кільця на вул. Мазепи		3,90 (1,95*2)	3501*	3510,0*
вул. Надрічна	виділена подвійна велосипедна доріжка зі сторони дамби від моста на Галицькій до залізничного переїзду	 	1,05	-	200,0
	велосипедна смуга з протилежного боку		0,874	24,5	244,7
	велосипедні смуги по обидвох краях проїжджої частини від залізничного переїзду до перехрестя з вул. Вовчинецькою		3,56 (1,78*2)	15,5	155,0
вул. Тарнавського - вул. Василянок - Пн.Бульвар-Берегова (з виїздом на набережу ім. В. Стефаника)	велосипедні смуги по обидвох краях проїжджої частини		4,74 (2,37*2)	40,0	400,0
вул. Мазепи (на ділянці від кільця до центрального входу в парк культури і відпочинку ім. Т. Шевченка)	велосипедні смуги по обидвох краях проїжджої частини		2,28 (1,14*2)	12,0	120,0
РАЗОМ (перший етап)		25,02	1392,00	14133,00	





Етап 1

Маршрут руху / назва вулиці або відрізка вулиці	Тип веломережі		Загальна протяжність, км	Орієнтовна вартість проектних робіт, тис. грн.	Орієнтовна вартість будівництва, тис. грн.
вул. Вовчинецька	одинарна виділена велосипедна доріжка по тротуару з правої сторони в напрямку від центру на ділянці від вул. Симоненка до залізничного переїзду (моста)		2,47	222,0	2223,0
	велосипедна смуга на краю проїжджої частини на ділянці від залізничного переїзду до вулиці Василянок		0,29	2,0	20,0
	велосипедна смуга з правого краю проїжджої частини в напрямку до центру		2,76	15	150
вул. Івасюка	виділена велосипедна доріжка по тротуару з правої сторони в напрямку руху від вул. Вовчинецької до вул. Незалежності		2,86	257,0	2574,0
	велосипедна смуга на краю проїжджої частини з протилежної сторони		2,86	15,0	150,0



вул. Незалежності	виділені велосипедні доріжки по тротуару з двох сторін на ділянці від вул. Мельника до вул. Хриплинської		2,36 (1,18*2)	212,0	2124,0
	велосипедні смуги по обидвох краях проїжджої частини на ділянці від вул. Хриплинської до вул. Юності		5,08 (2,54*2)	27,0	270,0
вул. Коновальця (ділянка від кільця до моста через річку Бистриця Надвірнянська)	виділені велосипедні доріжки по тротуару з двох сторін від кільця до вулиці Петлюри		0,80 (0,4*2)	72,0	720,0
	велосипедні смуги по обидвох краях проїжджої частини від вулиці петлюри до моста на річці Бистриця Надвірнянська		7,02 (3,51*2)	37,0	370,0
вул. С. Бандери	велосипедні смуги по обидвох краях проїжджої частини		3,14 (1,57*2)	16,0	160
вул. Івана Павла II	велосипедні смуги по обидвох краях проїжджої частини		2,94 (1,47 *2)	15,0	150,0
вул. Лепкого	велосипедні смуги по обидвох краях проїжджої частини		1,16 (0,58*2)	6,0	60,0



вул. Гаркуші	велосипедні смуги по обидвох краях проїжджої частини		0,734 (0,367*2)	3,5	35,0
вул. Привокзальна	виділена велосипедна доріжка по тротуару з протилежної сторони вулиці від приміщення залізничного вокзалу		0,490	82,0	882,0
вул. Кармелюка	велосипедні смуги по обидвох краях проїжджої частини		1,3 (0,663*2)	7,0	70,0
вул. Ленкавського (від Кармелюка до вул. Левицького)	велосипедні смуги по обидвох краях проїжджої частини		1,34 (0,672*2)	7,0	70,0
вул. Левицького	велосипедні смуги по обидвох краях проїжджої частини		1,24 (0,62*2)	6,5	65,0
вул. Короля Данила Пд.бульвар- Р. Гурика	велосипедні смуги по обидвох краях проїжджої частини		2,30 (1,15*2)	12,0	120,0
РАЗОМ (другий етап)			41,14	1020	10213



Етап 2



Маршрут руху / назва вулиці або відрізка вулиці	Тип веломережі	Загальна протяжність, км	Орієнтовна вартість проектних робіт, тис. грн.	Орієнтовна вартість будівництва, тис. грн.	
вул. Петлюри	виділена велосипедні доріжки по тротуару з правої сторони в напрямку від вул. Коновальця до вул. Чорновола		1,18	106,00	1062,00
	велосипедна смуга на краю проїжджої частини з протилежної сторони		1,18	6,5	65
вул. Довженка	виділені велосипедні доріжки по тротуару з двох сторін		2,50 (1,25*2)	225	2250
вул. Гетьмана Дорошенка	виділені велосипедні доріжки по тротуару з двох сторін		1,67 (0,833*2)	150	1503
вул. Ребета –вул. Макуха- вул. Микитинецька	велосипедні смуги по обидвох краях проїжджої частини		5,90 (2,95*2)	50	500
вул. Юності від (вул. Незалежності до вул. Автолившавської)	велосипедні смуги по обидвох краях проїжджої частини		4,0 (2,0*2)	20	200
вул. Хмельницького	велосипедні смуги по обидвох краях проїжджої частини		2,98 (1,49*2)	16	160



вул. Хоткевича	велосипедні смуги по обидвох краях проїжджої частини		2,86 (1,43*2)	15	150
вул. Миколайчука	велосипедні смуги по обидвох краях проїжджої частини		1,85 (0,984*2)	10	100
вул. Стуса	виділені велосипедні доріжки по тротуару з двох сторін		1,8 (0,9*2)	162	1620
вул. Мельника	велосипедні смуги по обидвох краях проїжджої частини		1,22 (0,61*2)	6,5	65
вул. Сахарова від Мельника до Бандери	велосипедні смуги по обидвох краях проїжджої частини		0,6 (0,3*2)	3	30
Чорновола від Національної гвардії до кільця	виділені велосипедні доріжки по тротуару з двох сторін		1,61 (0,809*2)	145	1450
вул. Національної гвардії	велосипедні смуги по обидвох краях проїжджої частини		1,72 (0,861*2)	9	90
вул. Коновальця (від кільця до вул. Тудора)	виділені велосипедні доріжки по тротуару з двох сторін		1,2	108	1080



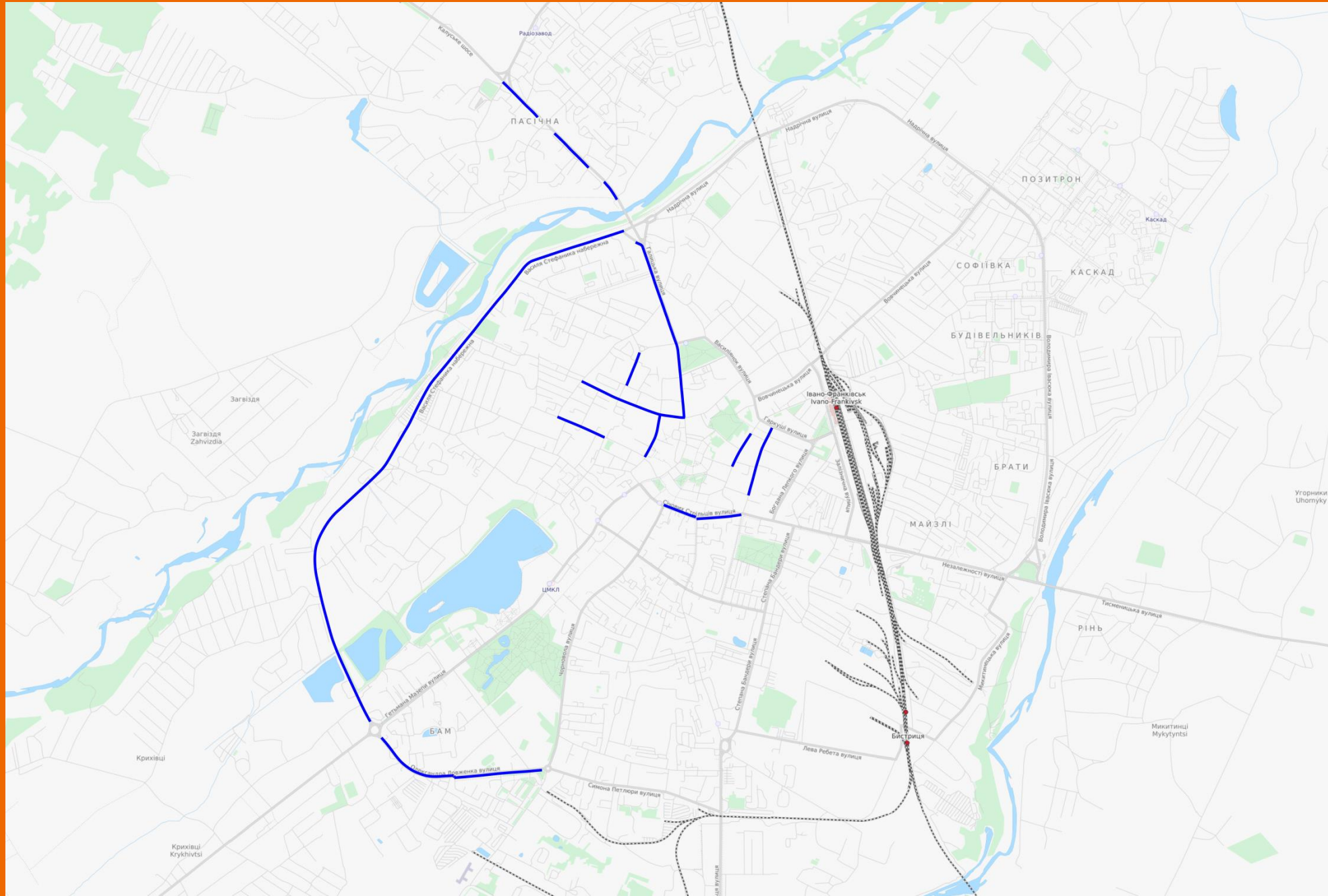
вул. Деповська	велосипедні смуги по обидвох краях проїжджої частини		1,52 (0,759*2)	8	80
вул. Галицька від вул. Хіміків до Калуського шосе	виділена подвійна велосипедна доріжка на тротуарі з правої сторони в напрямку руху з міста	 	0,6	82	820
вул. Хіміків	виділена велосипедна доріжка по тротуару		0,7	63	630
вул. Целевича	велосипедна смуга на краю проїжджої частини		0,77	4	40
РАЗОМ (тертій етап)			35,86	1189,00	11895,00



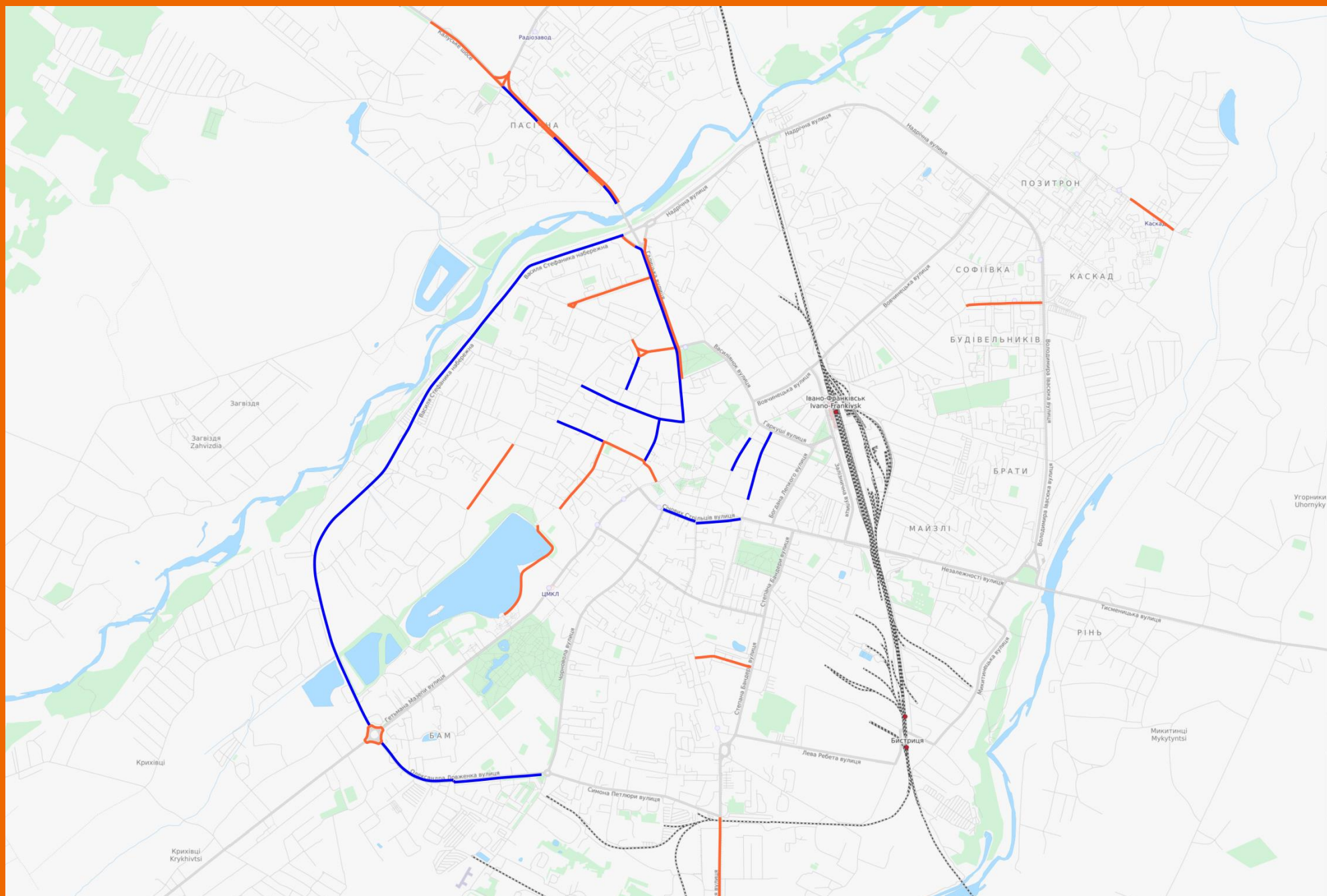
Етап 3



ФАКТИЧНИЙ СТАН РОЗВИТКУ ВЕЛОДОРІЖОК В МІСТІ ІВАНО-ФРАНКІВСЬКУ



ПЛАН РОЗВИТКУ ВЕЛОДОРІЖОК В МІСТІ ІВАНО-ФРАНКІВСЬКУ НА 2018 РІК




ІСНУЮЧА ВЕЛОІНФРАСТРУКТУРА МІСТА ІВАНО-ФРАНКІВСЬКА


Назва вулиці	Рік влаштування	Протяжність, м
Велодоріжки		
- Галицька	2015-2017	3 300
- Довженка	2016-2017	1 250
- Північний бульвар	2017	500
- Набережна ім. Стефаника	2014-2017	5 400
Велосмуги		
- Івана-Павла II	2017	1 000
- Грушевського	2016	520
- Набережна ім. Стефаника	2016	220
Контрсмуги		
- Франка	2016	500
- Тичини	2016	550
- Новгородська	2016	170
Спільні смуги для ГТ і велосипедистів		
- Січових Стрільців	2016	560
- Новгородська	2016	300
- Дністровська	2016	500

РЕАЛІЗОВАНІ ПРОЕКТИ

ВЕЛОСМУГИ НА ВУЛИЦІ ГРУШЕВСЬКОГО (2016 рік. 300 м)



КОНТРСМУГИ НА ВУЛИЦЯХ НОВГОРОДСЬКІЙ ТА ТИЧИНИ (2016 рік 750 м)



КОНТРСМУГА НА ВУЛИЦІ ФРАНКА (2016 рік 500 м)



АВТОБУСНО-ВЕЛОСИПЕДНІ СМУГИ НА ВУЛИЦЯХ
НОВГОРОДСЬКІЙ, ДНІСТРОВСЬКІЙ, СІЧОВИХ
СТРІЛЬЦІВ (2016 рік 1,3 км)





ВЕЛОДОРЖКА НА ВУЛИЦІ ДОВЖЕНКА (2016 рік. 700 м)



ВЕЛОДОРЖКА НА ВУЛИЦІ ДОВЖЕНКА (2017 рік. 800 м)



ВЕЛОДОРЖКА НА ВУЛИЦІ ГАЛИЦЬКІЙ (2015-2017 роки. 3,5 км)

ПЕРЕХІДНІ ОБ'ЄКТИ

Назва об'єкту	Бюджетні призначення, тис. грн.	Підрядна організація	Елемент VELOІНФРАСТРУКТУРИ
Капітальний ремонт тротуару на вул. Галицькій від моста до повороту на Дем'янів Лаз (з облаштуванням велодоріжки)	500,0	ФОП Припін В.	Велодоріжки
Реконструкція тротуару з влаштуванням велодоріжки на вул. Галицькій (парна сторона)	17707,4	ТОВ «Івано-Франківська дорожня служба»	Велодоріжки
Капітальний ремонт пішохідної зони з влаштуванням велодоріжки навколо міського озера на вул. Г. Мазепи	14800,0	ТОВ «Івано-Франківськавтодор»	Смуга для катання на велосипедах
Реконструкція перехрестя по вул. Довга-Берегова-Південний Бульвар зі влаштуванням кільцевого руху в м. Івано-Франківську	3590,0	ТОВ «ПБС»	Велодоріжки, велосмуги, велопереїзди
Всього	36597,4	-	-

**Капітальний ремонт тротуару на
вул. Галицькій від моста до
повороту на Дем'янів Лаз (з
облаштуванням велодоріжки)**



ВЕЛОДОРЖКА НА ВУЛИЦІ ГАЛИЦЬКІЙ (2015-17 роки. 3,5 км)



ВЕЛОДОРЖКА НА ВУЛИЦІ ГАЛИЦЬКІЙ (2015-17 роки. 3,5 км)

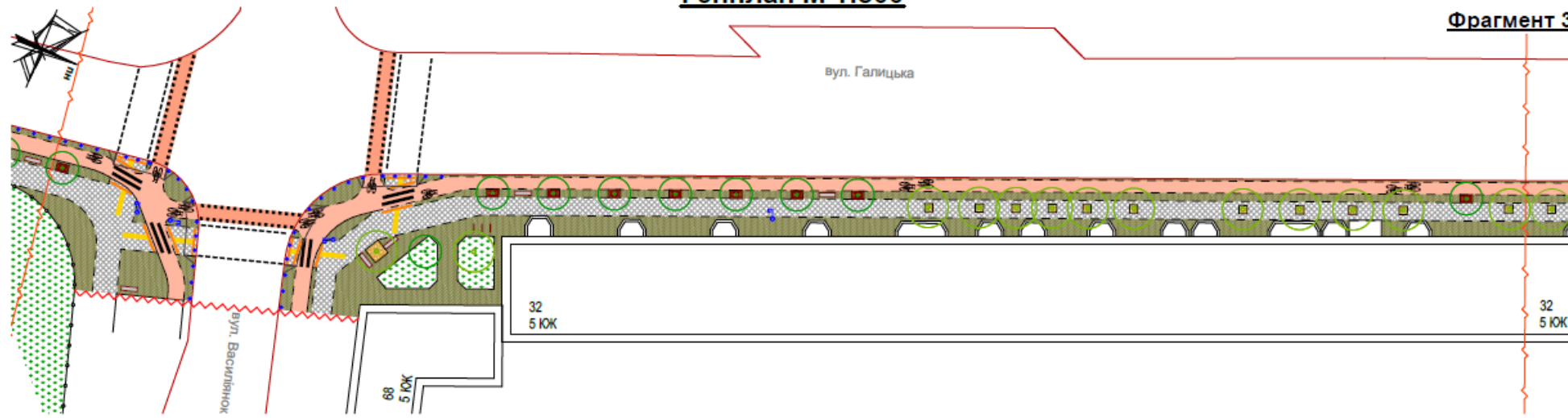


ВЕЛОДОРЖКА НА ВУЛИЦІ ГАЛИЦЬКІЙ (2015-17 роки. 3,5 км)

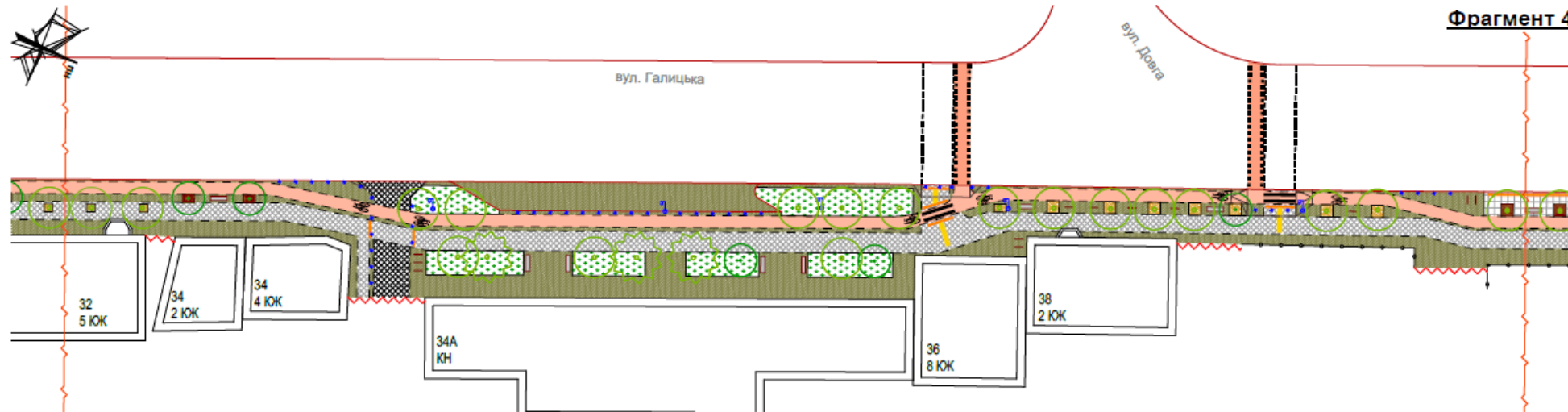
**Реконструкція тротуару з
влаштуванням велодоріжки на
вул. Галицькій (парна сторона)**

Генплан М 1:500

Фрагмент 3



Фрагмент 4



Умовні позначення

№	Позначка	Назва	Примітки
1		Межі проїзної частини, бордюри 150x300	існ.-проектн.
2		Межі велодоріжок, тротуарів і клумб, порібрики 80x200	проектні
3		Мощення основної частини тротуарів, плитка квадратна безшовна бетонна сіра 30x30 см	проектне
4		Мощення буферної зони тротуарів, парковок, плитка кастаре містоз з фаскою бетонна чорна	проектне
5		Мощення велодоріжок, плитка кальційсільський бруки безшовна бетонна червона	проектне
6		Мощення вийзів з прилеглої території, плитка кальційсільський бруки безшовна бетонна чорна	проектне
7		Мощення майданчиків зупинки, плитка «магік» безшовна бетонна чорна 20x40 см	проектне

8		Тактильна плитка «попередження», «напрямок руху» безшовна бетонна біла 30x30 см	проектна
9		Незамощений ґрунт (мульча), газони	існ.-проектн.
10		Заполка клумб під дерева – декоративний щебінь	проектна
11		Зелені насадження – дерева (діаметр стовбура до 5 м)	існ.-проектн.
12		Пристовбурові решітки, 1340x840 мм, 1340x1340 мм	проектні
13		Опори освітлення та контактної мережі	існуючі
14		Обмежувальні стовпці h=0,8...1,0 м	проектні
15		Перильне огородження на мосту через Бистрицю	існ.-проектн.
16		Дроцпрірійман	проектний
17		Велостійки (b=1,0 м), лавиці 2,0x0,5 м	проектні






У 2018 році перехрестя буде повністю пристосоване для безпечного руху велосипедистів

**Капітальний ремонт пішохідної
зони з влаштуванням
велодоріжки навколо міського
озера на вул. Г. Мазепи**


Спортмайданчики, велодоріжка, бігова доріжка, пішохідна алея.



Вид сі сторони спортмайданчиків на відкритий басейн і пляжі.

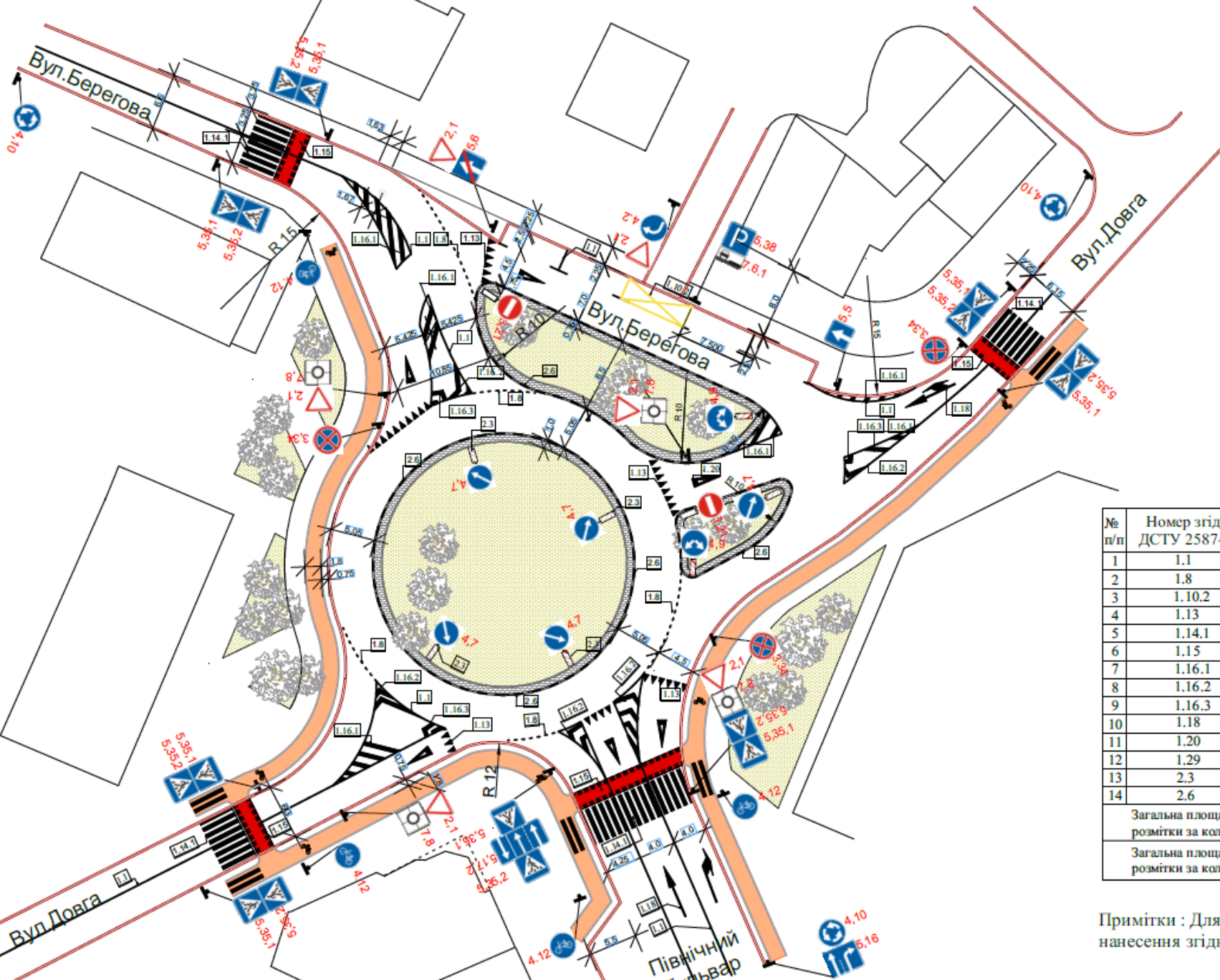


Типова конфігурація доріжок в районі Гімназії №23



**РЕКОНСТРУКЦІЯ ПЕРЕХРЕСТЯ
ПО ВУЛ. ДОВГА-БЕРЕГОВА-
ПІВДЕННИЙ БУЛЬВАР ЗІ
ВЛАШТУВАННЯМ
КІЛЬЦЕВОГО РУХУ В М.
ІВАНО-ФРАНКІВСЬКУ**

Схема організації дорожнього руху М1:500



Зведена таблиця дорожніх знаків

№ п/п	Номер згідно з ДСТУ 4100-2014	кількість, шт.			ДЗП
		I	II	III	
1	2.1	2	4		
2	3.21	2			
3	3.34		3		
4	4.2	1			
5	4.7	5			
6	4.9	2			
7	4.10		4		
8	4.12		4		
9	5.5	1			
10	5.6	1			
11	5.16		1		
12	5.17.2		1		
13	5.35.1		8		
14	5.35.2		8		
15	5.38	1			
16	7.6.1	1			
17	7.8		4		
Всього		16	37		
Монтаж стійок на бетонному фундаменті(30x30x80)					35

Зведена таблиця дорожньої розмітки

№ п/п	Номер згідно з ДСТУ 2587-2010	кількість	довжина м.п	площа кольору, м ²			
				білого	чорний	червоний	жовтий
1	1.1		396	39,6			
2	1.8		48,3	4,83			
3	1.10.2		36				3,6
4	1.13		34	9,6			
5	1.14.1		31	49,6			
6	1.15		31	12,4		55,8	
7	1.16.1			60			
8	1.16.2			46			
9	1.16.3			19			
10	1.18	3		3			
11	1.20	6		13,5			
12	1.29	6		9			
13	2.3	7		3,5		3,5	
14	2.6		90	18	9		
Загальна площа горизонтальної розмітки за кольором, м ²				266,53		55,8	3,6
Загальна площа вертикальної розмітки за кольором, м ²				21,5	9	3,5	

Примітки : Для горизонтальної розмітки використати пластик холодного нанесення згідно вимог СОУ 42.1-37641918-090:2012

НОВІ ОБ'ЄКТИ

Назва об'єкту	Бюджетн призначення, тис. грн.	Наявність проекту	Елемент велоінфраструктури
Капітальний ремонт вул. Івана Павла II	150,0	Замовлено	Велосмуги
Капітальний ремонт вул. Бельведерської (на ділянці від бульвару Південного до вул. Мазепи)	150,0	Замовлено	Велодоріжки
Капітальний ремонт в'їзду у місто зі сторони с. Черніїва (від знаку Івано-Франківськ до вул. Петлюри) (1-а черга)	250,0	Оголошується закупівля на виконання проекту	Велодоріжки, велосмуги
Капітальний ремонт тротуарів на вул. Симоненка (на ділянці від вул. Миколайчука до вул. 24 Серпня)	2500,0	Наявний	Велосмуги
Організація дорожнього руху на кільці Мазепи-Набережна ім. Стефаніка-Крихівецька-Довженка	6800,0	На стадії завершення	Велодоріжки, велопереїзди
Всього	9850,0	-	-

**КАПІТАЛЬНИЙ РЕМОНТ
ВУЛ. ІВАНА ПАВЛА II**



НОВА СХЕМА ОРГАНІЗАЦІЇ ДОРОЖНЬОГО РУХУ НА ВУЛ. ІВАНА-ПАВЛА II



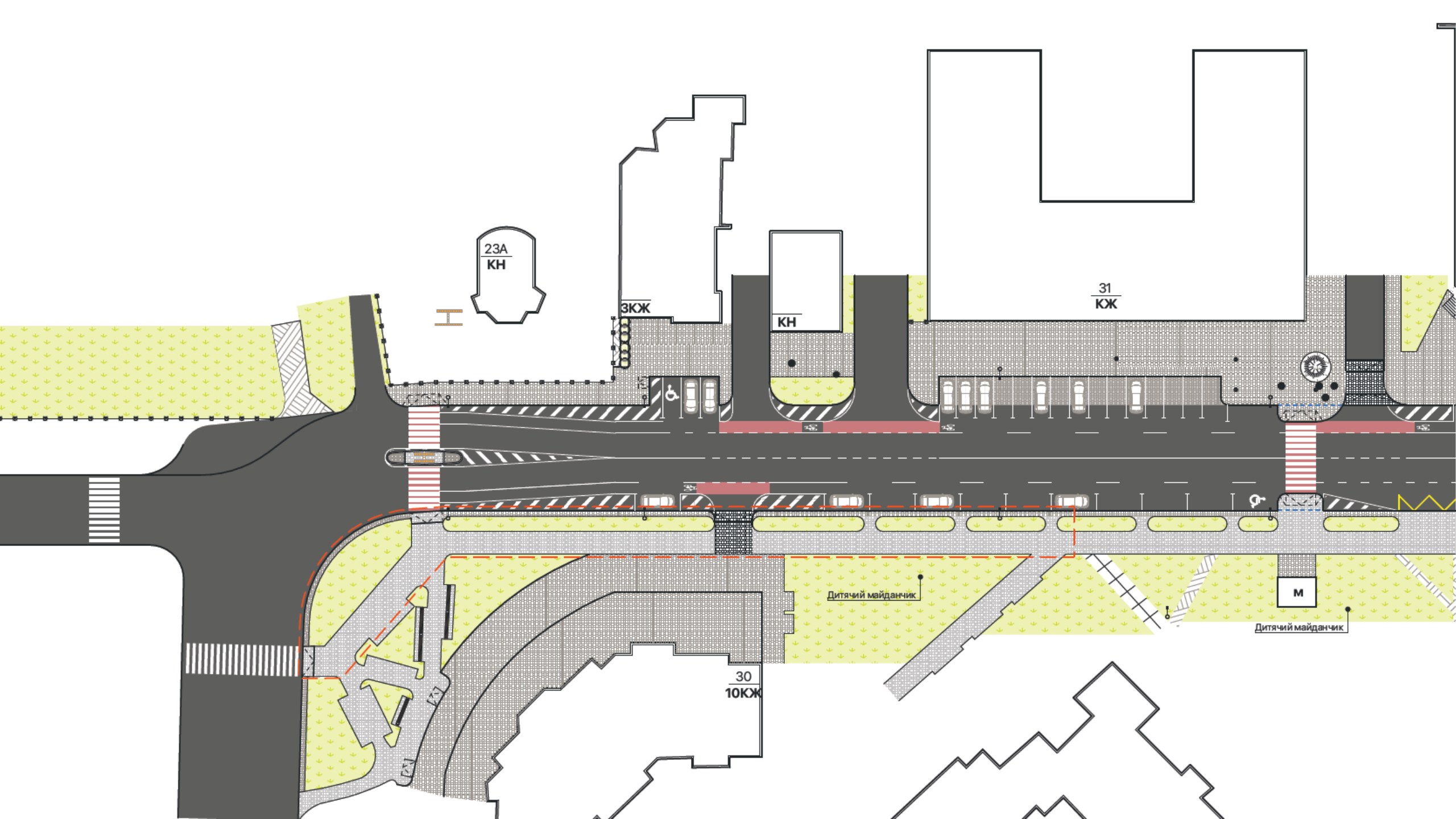
НОВА СХЕМА ОРГАНІЗАЦІЇ ДОРОЖНЬОГО РУХУ НА ВУЛ. ІВАНА-ПАВЛА II



Подібні велосмуги у 2018 році
можуть бути нанесені на вулицях:

- Миколайчука;
- Симоненка;
- Стуса;
- Сахарова;
- Тролейбусна.

**Капітальний ремонт тротуарів
на вул. Симоненка (на ділянці
від вул. Миколайчука до вул.
24 Серпня)**



23A
KH

3КЖ

KH

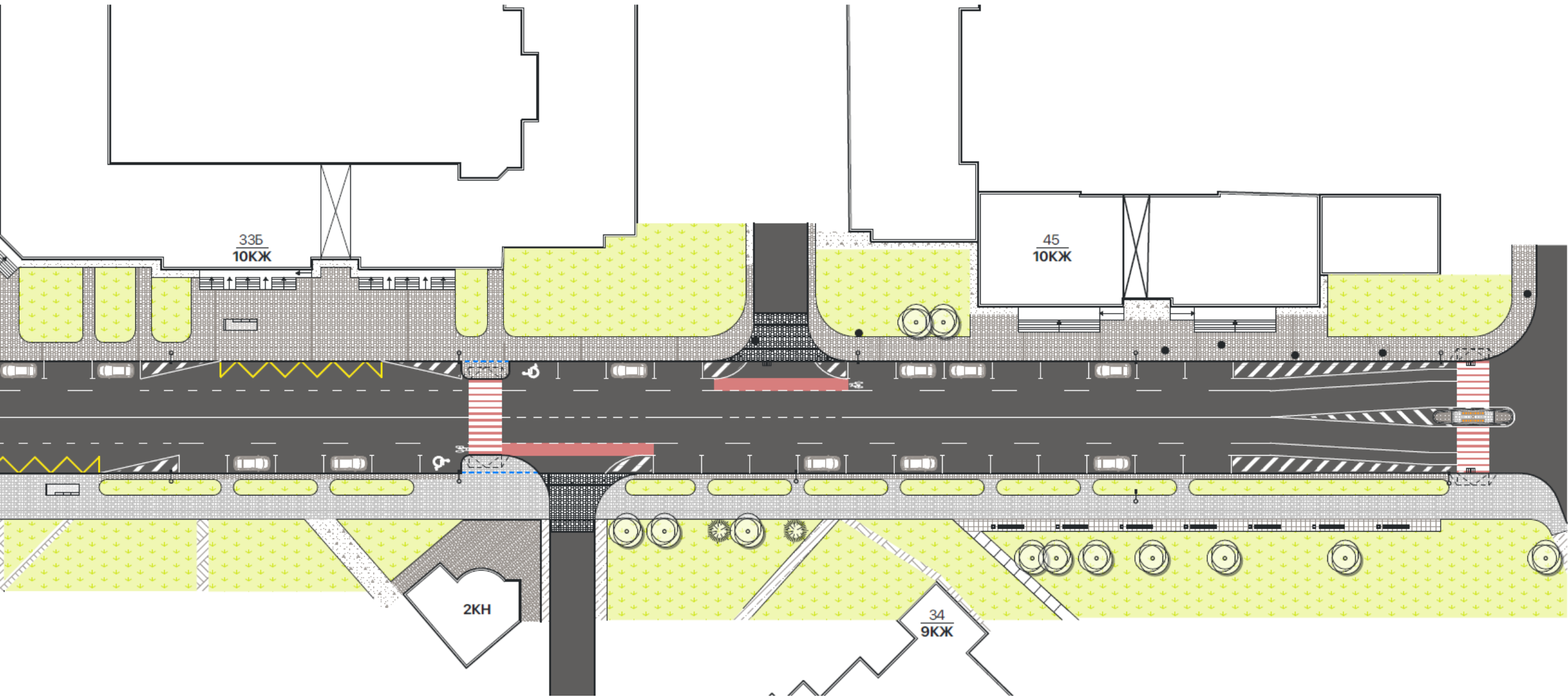
31
КЖ

30
10КЖ

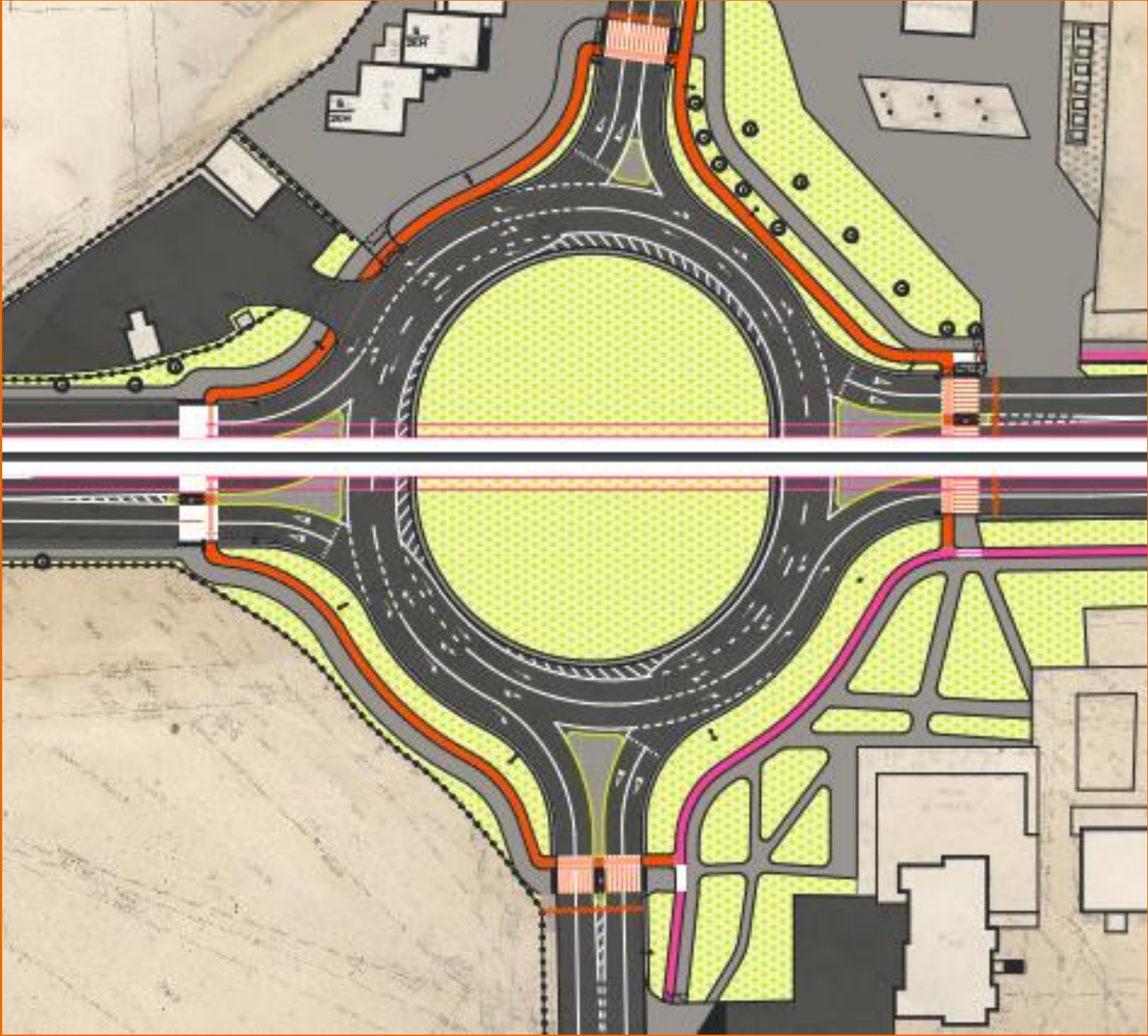
M

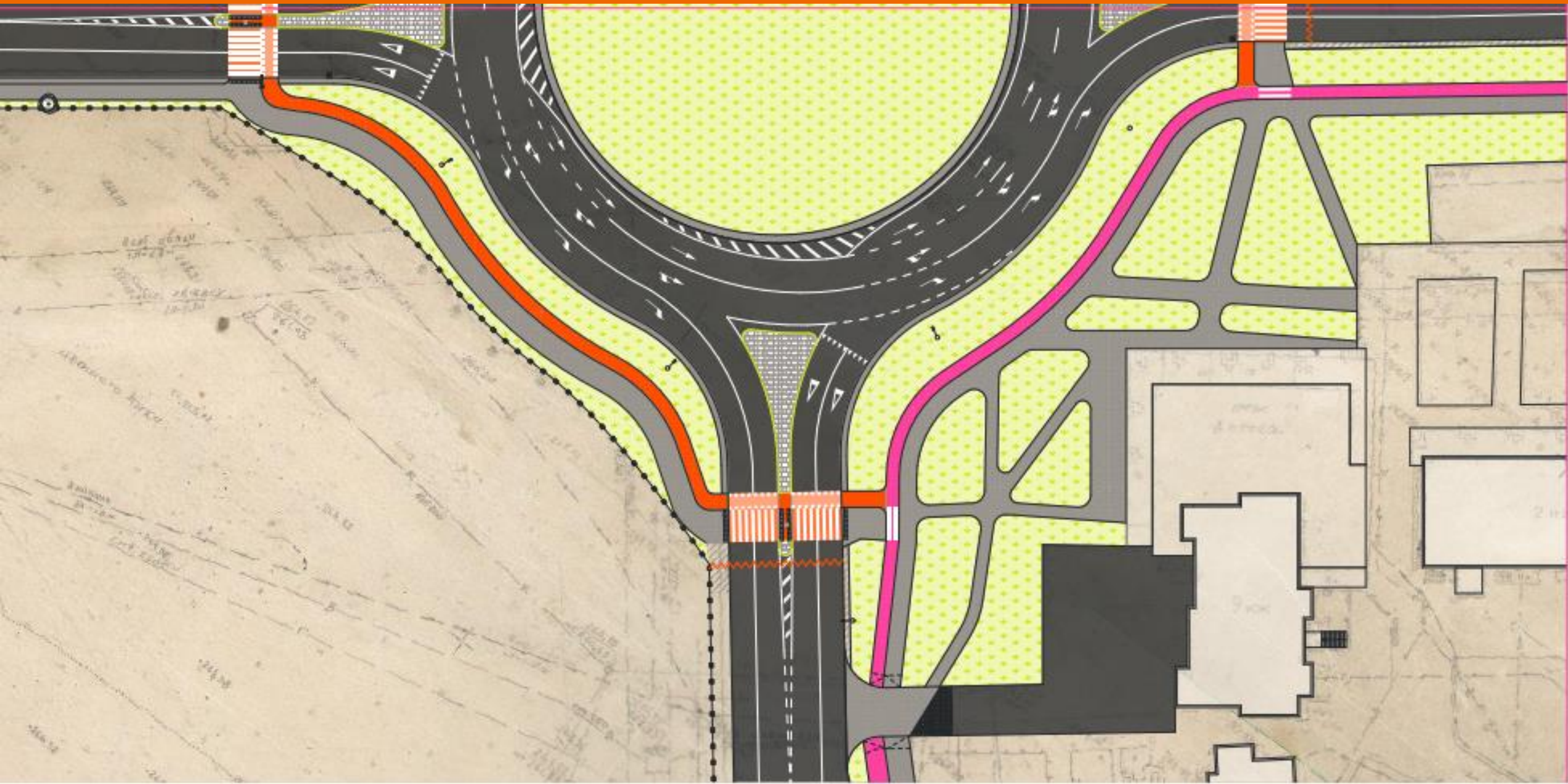
Дитячий майданчик


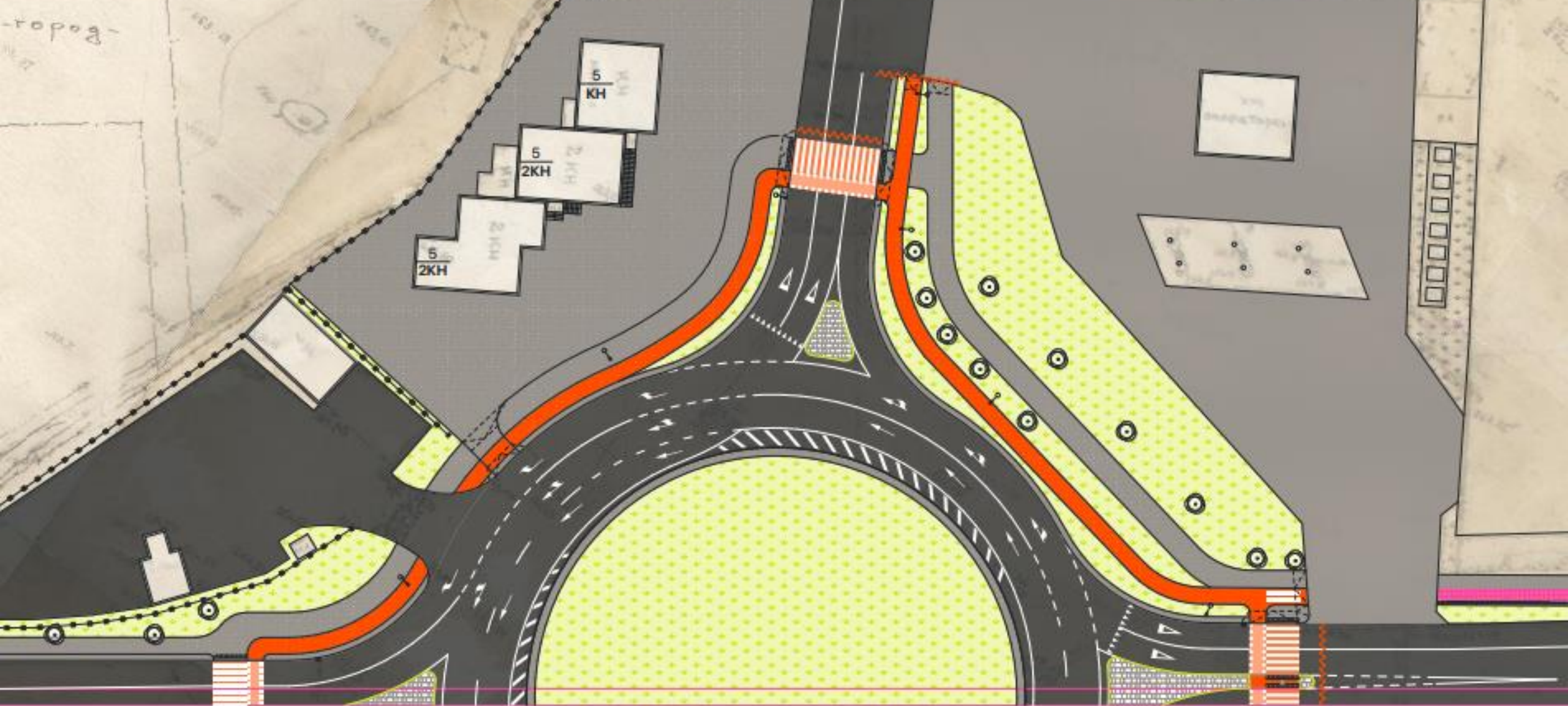
Дитячий майданчик



**Організація дорожнього руху
на кільці Мазепи-Набережна
ім. Стефаника-Крихівецька-
Довженка**







НАЯВНІ ПРОЕКТИ

Назва об'єкту	Необхідне фінансування, тис. грн.	Проектант	Елемент велоінфраструктури
Капітальний ремонт тротуару з влаштуванням велодоріжки на вул. Пулюя	3200,0	ТОВ «Урбан-прогрес»	Велодоріжки
Капітальний ремонт тротуару з влаштуванням велодоріжки на вул. Північний Бульвар	2500,0	ТОВ «Урбан-прогрес»	Велодоріжки
Капітальний ремонт тротуару з влаштуванням велодоріжки на вул. Південний Бульвар	10912,0	ТОВ «Урбан-прогрес»	Велодоріжки
Реконструкція перехрестя вул. Галицької, Горбачевського та Калуського шосе в м. Івано-Франківську	10000,0	ТОВ «Урбан-прогрес»	Велодоріжки, велопереїзди, велосвітлофори
Капітальний ремонт вул. Ленкавського II черга (від вул. К. Данила до вул. Левицького)	15000,0	ТОВ «ПРОФ-ГРУП»	Велодоріжки
Капітальний ремонт вул. Левицького	14000,0	ТОВ «ПРОФ-ГРУП»	Велодоріжки
Капітальний ремонт тротуару з влаштуванням велодоріжки на вул. Сагайдачного	5000,0	ТОВ «Урбан-прогрес»	Велодоріжка
Реконструкція перехрестя вул. Галицької, Надрічної та наб. Стефаніка з влаштуванням кільцевого руху	12000,0	ТОВ «Урбан-прогрес»	Велодоріжки, велопереїзди,
Всього	72612,0	-	-

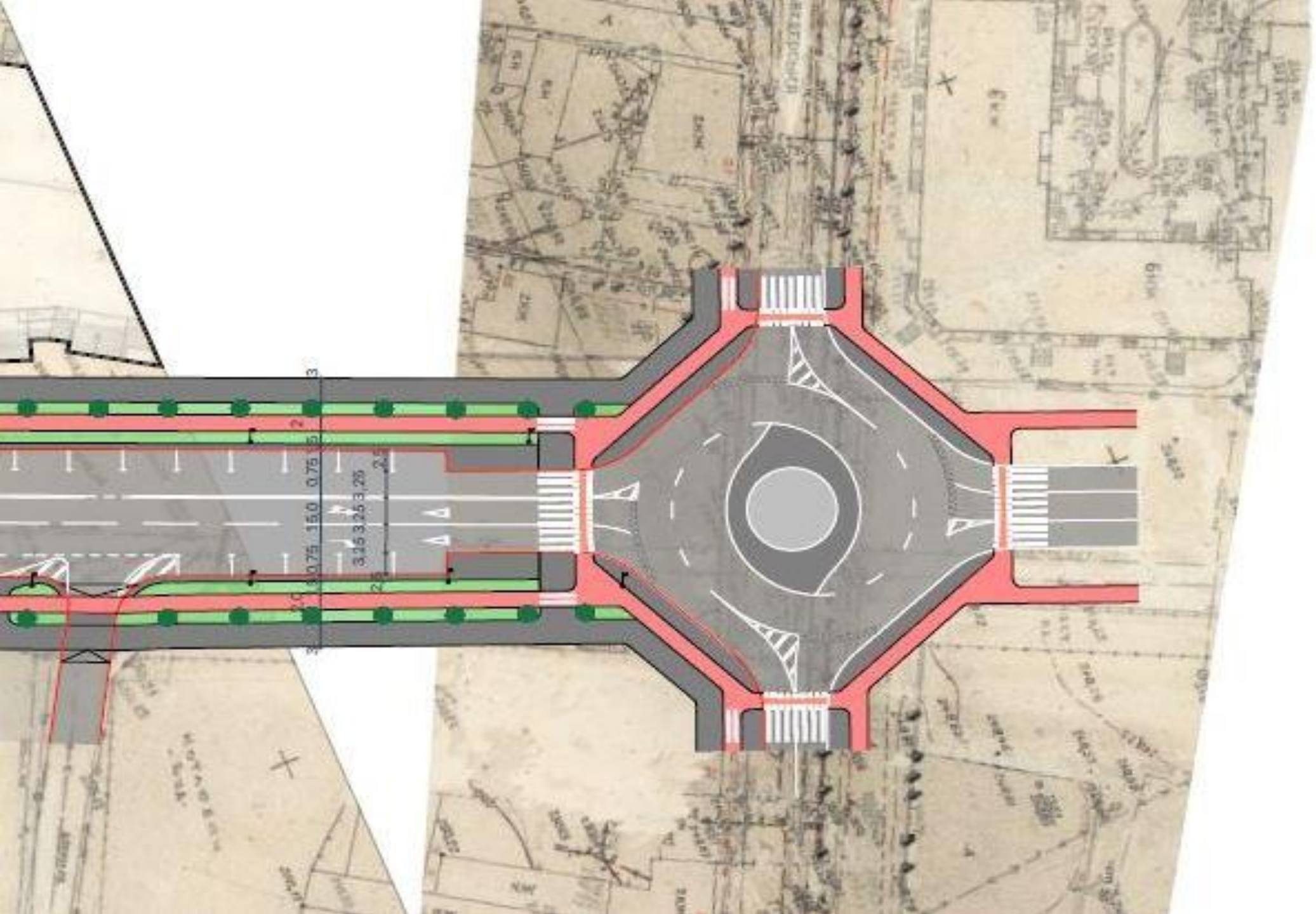
**Капітальний ремонт тротуару
з влаштуванням
велодоріжки на вул. Пулюя**



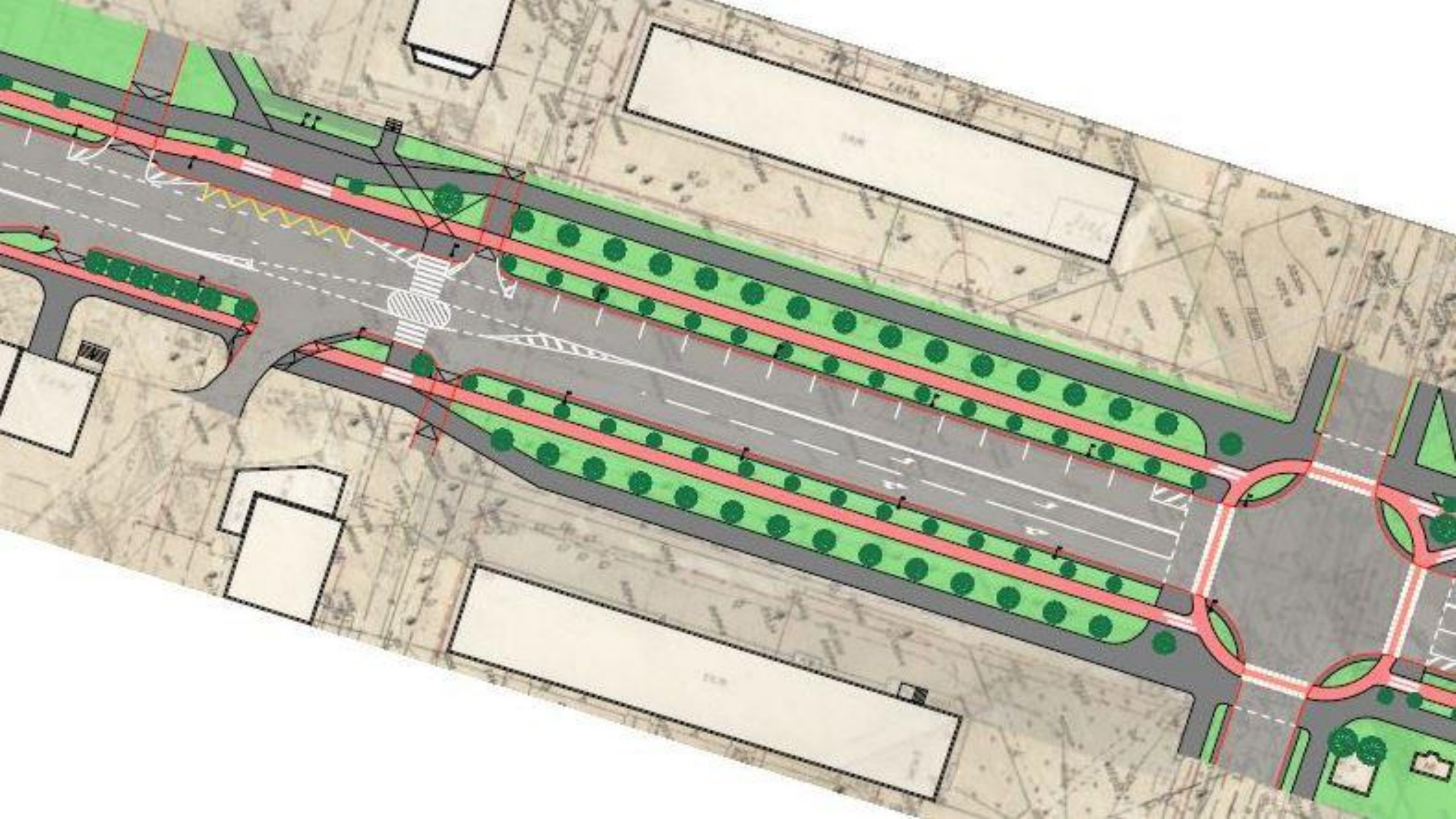
**Капітальний ремонт тротуару
з влаштуванням велодоріжки
на вул. Північний Бульвар**



**Капітальний ремонт тротуару
з влаштуванням велодоріжки
на вул. Південний Бульвар**







**Реконструкція перехрестя вул.
Галицької, Горбачевського та
Калуського шосе в м. Івано-
Франківську**

Галич







**Капітальний ремонт вул.
Ленкавського II черга
(від вул. К. Данила до вул.
Левицького)**











КАПІТАЛЬНИЙ РЕМОНТ ВУЛ. ЛЕВИЦЬКОГО

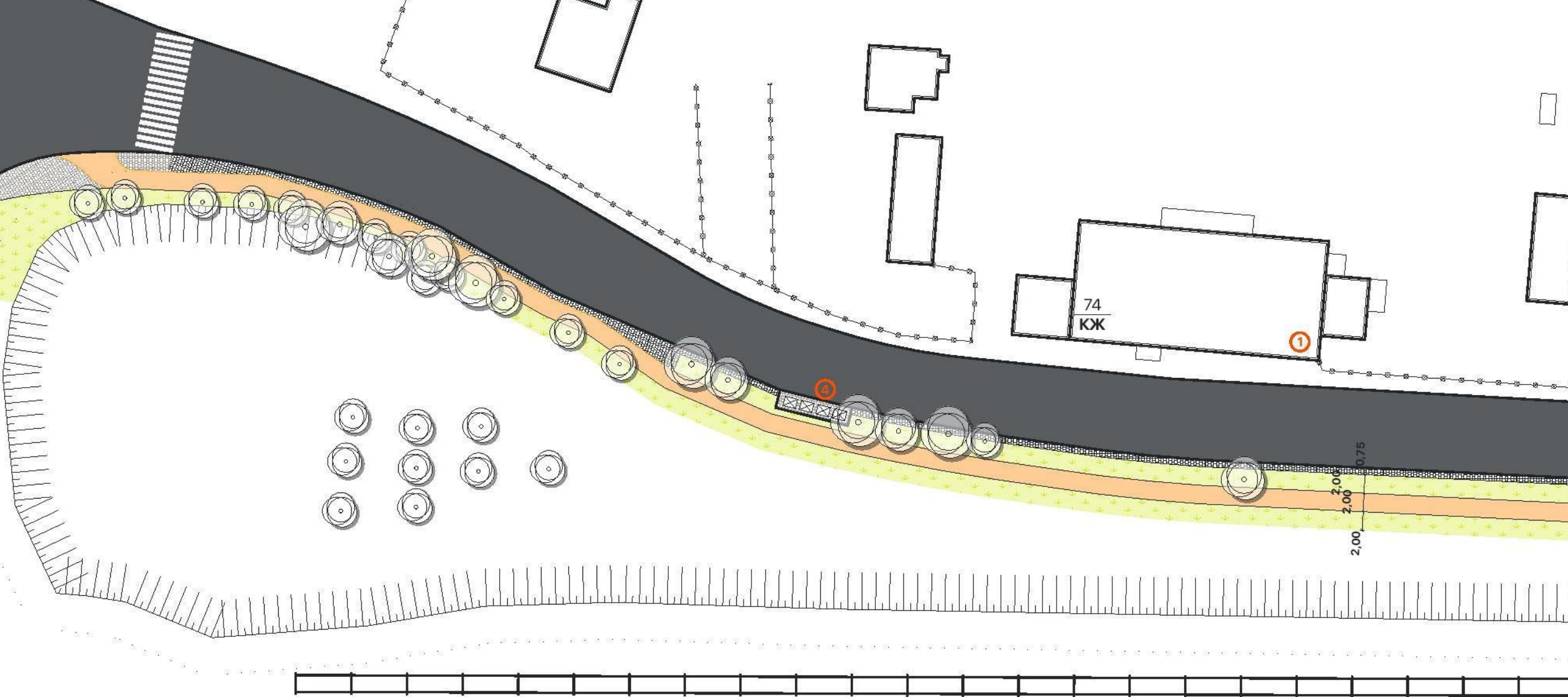


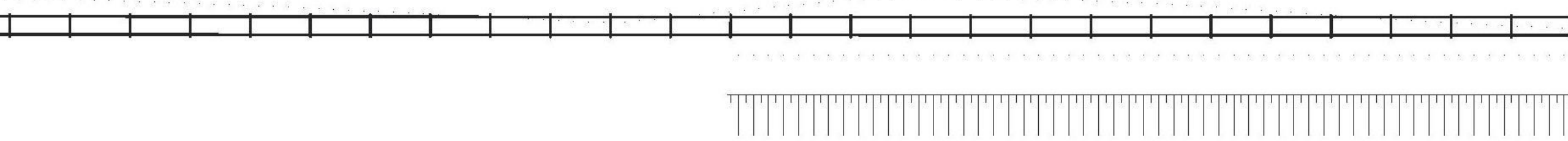
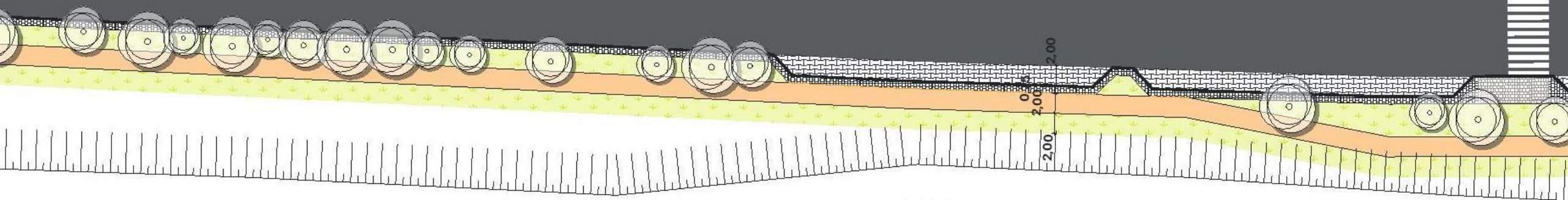
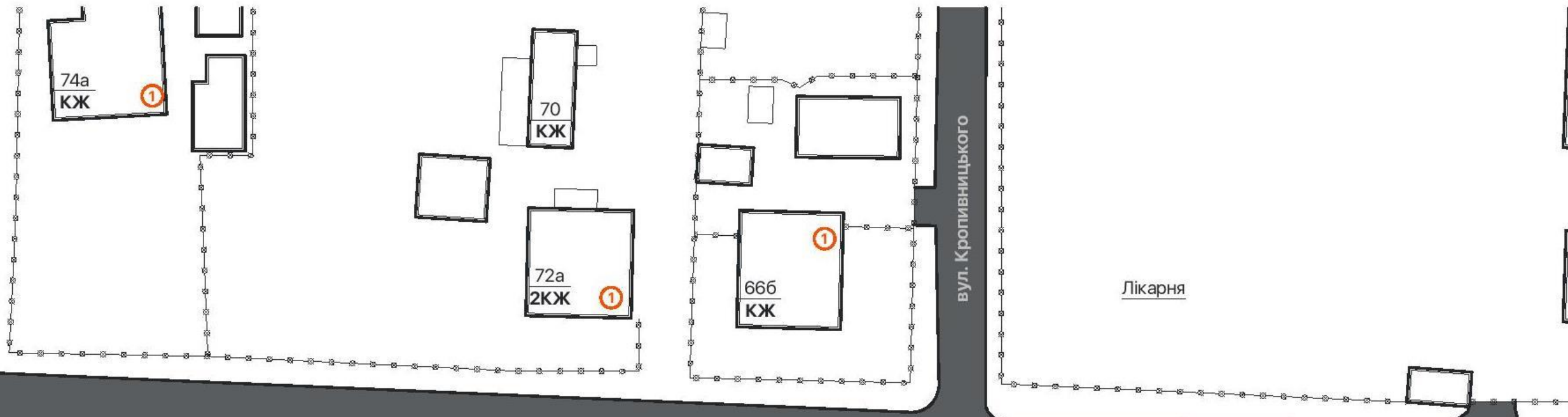






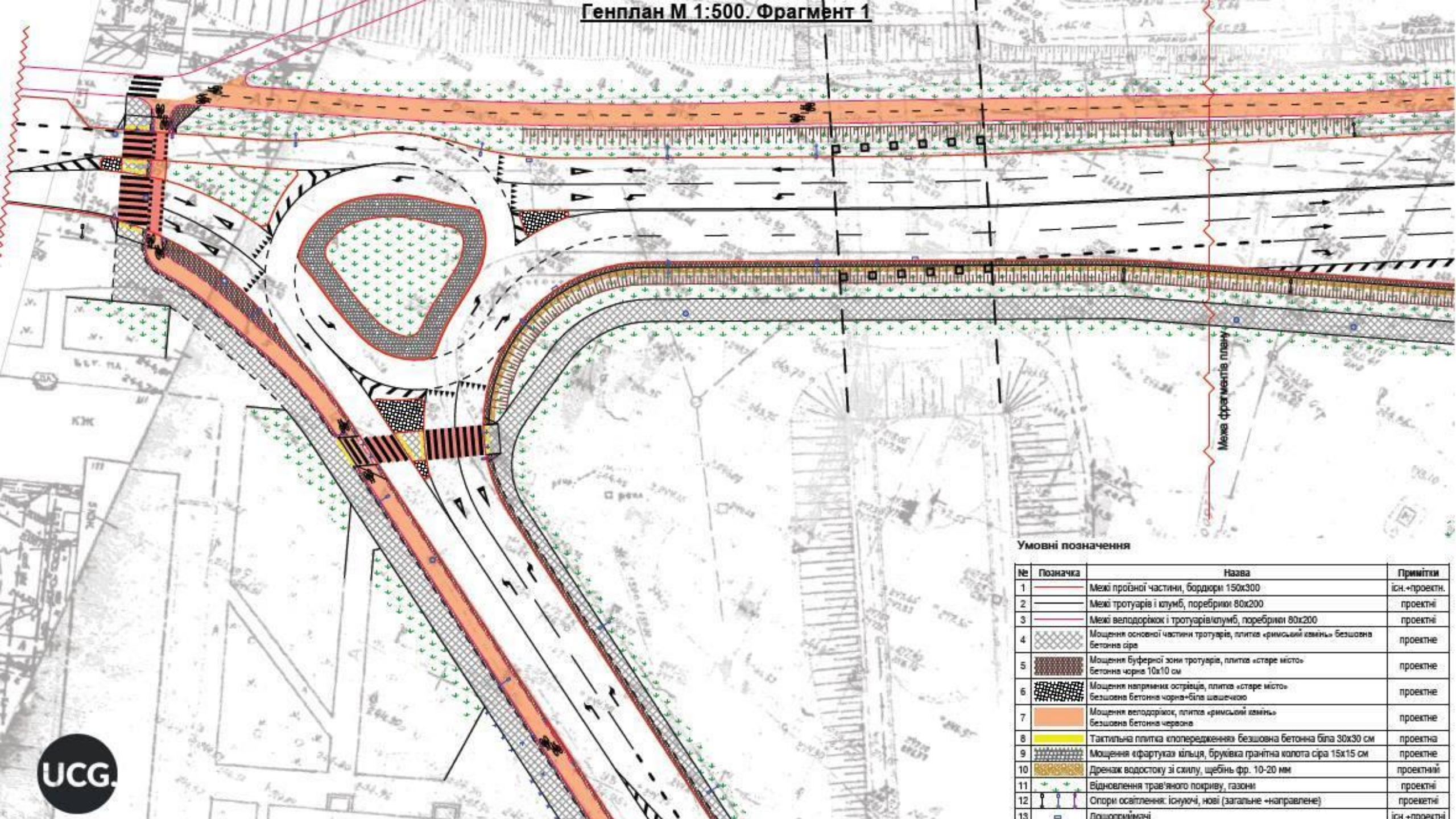
**КАПІТАЛЬНИЙ РЕМОНТ
ТРОТУАРУ З ВЛАШТУВАННЯМ
ВЕЛОДОРІЖКИ НА ВУЛ.
САГАЙДАЧНОГО**





**РЕКОНСТРУКЦІЯ ПЕРЕХРЕСТЯ ВУЛ.
ГАЛИЦЬКОЇ, НАДРІЧНОЇ ТА НАБ.
СТЕФАНИКА З ВЛАШТУВАННЯМ
КІЛЬЦЕВОГО РУХУ**

Генплан М 1:500. Фрагмент 1



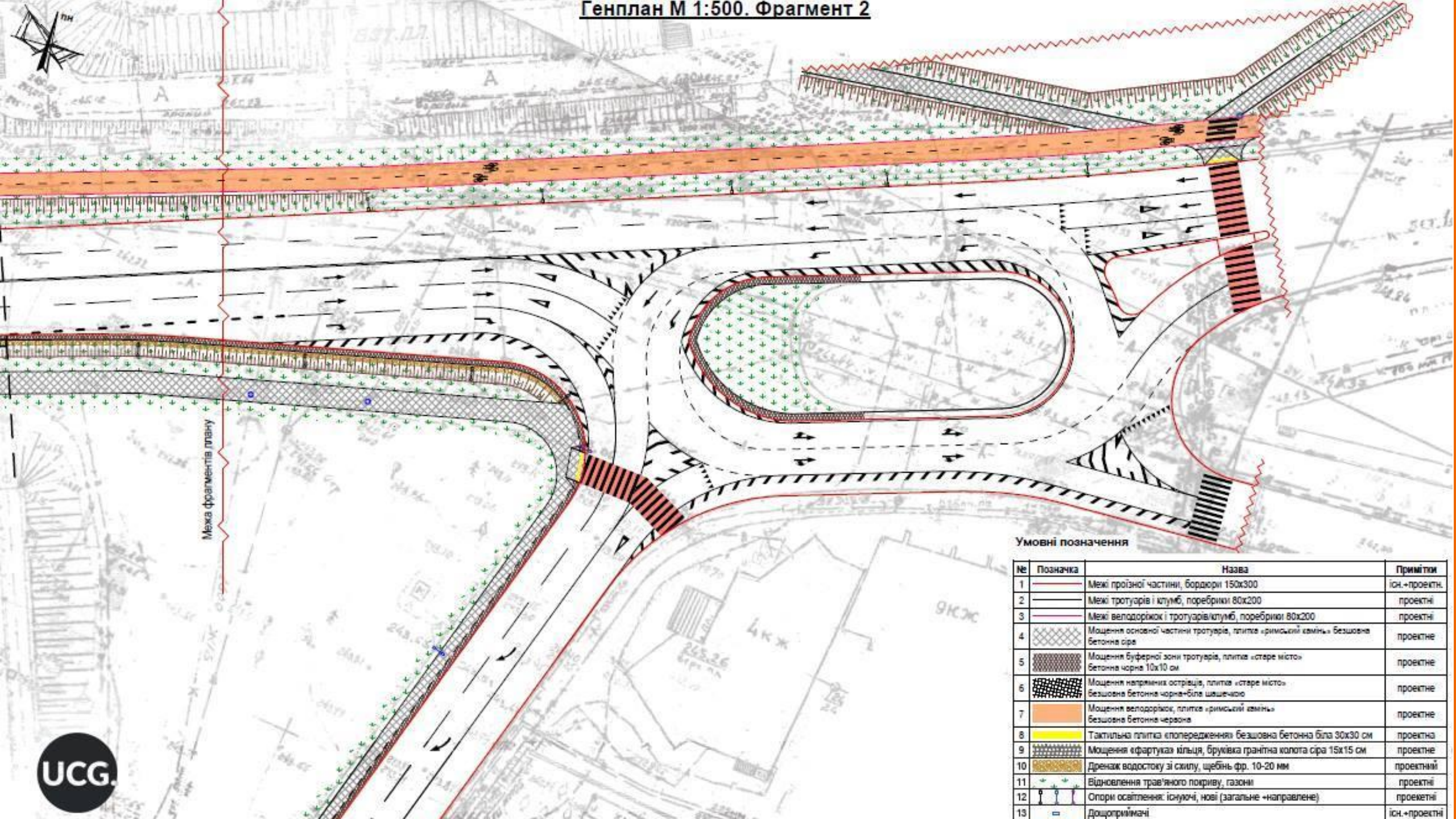
Межа фрагмента плану

Умовні позначення

№	Позначка	Назва	Примітки
1		Межі пробної частини, бордюри 150x300	існ.-проектні
2		Межі тротуарів і клумб, поребрики 80x200	проектні
3		Межі велодоріжок і тротуарів/клумб, поребрики 80x200	проектні
4		Мощення основної частини тротуарів, плитки «римський камінь» безшовна бетонна сіра	проектне
5		Мощення буферної зони тротуарів, плитки «старе місто» бетонна чорна 10x10 см	проектне
6		Мощення напрямних острівця, плитки «старе місто» безшовна бетонна чорна-біла шашечкою	проектне
7		Мощення велодоріжок, плитки «римський камінь» безшовна бетонна червона	проектне
8		Тактильна плитка «попередження» безшовна бетонна біла 30x30 см	проектна
9		Мощення «фартука» кільця, бруківка гранітна колота сіра 15x15 см	проектне
10		Дренаж водостоків зі шпиль, щебінь фр. 10-20 мм	проектний
11		Відновлення трав'яного покриття, газони	проектні
12		Опори освітлення: існуючі, нові (загальне «направлене»)	проектні
13		Позиційні знаки	існ.-проектні



Генплан М 1:500. Фрагмент 2



Межа фрагмента плану

Умовні позначення

№	Позначка	Назва	Примітки
1		Межі проїзної частини, бордюри 150x300	існ.+проектні
2		Межі тротуарів і клумб, поребрики 80x200	проектні
3		Межі велодорожок і тротуарів/клумб, поребрики 80x200	проектні
4		Мощення основної частини тротуарів, плитки «римський камінь» безшовна бетонна сіра	проектне
5		Мощення буферної зони тротуарів, плитки «старе місто» бетонна чорна 10x10 см	проектне
6		Мощення напрямки острівця, плитки «старе місто» безшовна бетонна чорна-біла шашечкою	проектне
7		Мощення велодорожок, плитки «римський камінь» безшовна бетонна червона	проектне
8		Тактильна плитка «опередження» безшовна бетонна біла 30x30 см	проектна
9		Мощення «фартука» кільця, брувівка гранітна колота сіра 15x15 см	проектне
10		Дренаж водостоку зі силіку, щебінь фр. 10-20 мм	проектний
11		Відновлення трав'яного покриття, газони	проектні
12		Опори освітлення: існуючі, нові (загальне +направлене)	проектні
13		Дощоприймачі	існ.+проектні



ДЯКУЮ ЗА УВАГУ!